

PATAGONIA Chile






LOS LAGOS.  
TRAVEL



GUÍA DE **ATRATIVIVOS**

REGIÓN DE LOS LAGOS

 loslagos.travel  loslagos.travel  loslagos.travel



**Los Lagos** es una de las regiones más privilegiada de nuestro país, con decenas de lagos y fiordos prístinos, majestuosos volcanes, bosques ancestrales e islas recónditas que atraen año a año a visitantes de todo el mundo.

El equipo de **LosLagos.travel** realizó una selección de **36 atractivos** que encontrarás al visitar la región. Los que forman parte de los **seis destinos turísticos** presentados de norte a sur: Osorno - Puyehue, Mapu Lahual, Lago Llanquihue y Todos Los Santos, Patagonia Costa, Chiloé y Patagonia Verde.

Con el objetivo de que puedas planear las mejores experiencias, conociendo donde se encuentran ubicados y que actividades se pueden realizar en su entorno.

Buscamos que te sientas parte de esta aventura, propagando la conciencia por el **cuidado y respeto** a la naturaleza característica de nuestra región.



## MUSEOS DE OSORNO

En la ciudad de **Osorno** se encuentran cuatro museos que enseñan sobre la historia de la ciudad y del sur de Chile.

En primer lugar, el Museo y Archivo **Histórico Municipal de Osorno**, creado en 1946. Sus salas muestran una amplia línea de tiempo en la historia de la ciudad. Por otra parte, se puede visitar el **Museo Pleistocénico de Osorno**, el cual se encuentra localizado en el **Parque Chuyaca**, donde se exhiben fósiles con data de más de **15 mil años** encontrados en el sitio **paleontológico Pilauco**.

Osorno además cuenta con un Museo de Artes Visuales y un **Museo interactivo** de Ciencias y Tecnologías, y a 25 km. por la **Ruta 215** el **Auto Museum Moncopulli**.



© Copyright Nelson Quezada  
capturando.luz.en.el.tiempo

## CASAS PATRIMONIALES DE OSORNO

PUYEHUE

OSORNO

Seis son las casas declaradas como **Monumentos Históricos en Osorno**, las cuales conforman un barrio cultural con la mayor herencia arquitectónica de la **colonización alemana del siglo XIX**.

Las viviendas fueron construidas en **estilo neoclásico** empleando la madera como material predominante. Tanto las estructuras como los revestimientos fueron realizados en **roble** y para los pisos se utilizó madera de **laurel** y **alerce**.

Todas estas construcciones destacan por la prolijidad de sus detalles tallados en puertas y ventanas, así como por el uso de columnas rectas en gran parte de ellas.



## PARQUES DE OSORNO

OSORNO  
PUYEHUE

Osorno, entre sus múltiples experiencias, cuenta con una ruta de parques urbanos. En primer lugar, se encuentra el **Parque Chuyaca**, ubicado a orillas del **río Damas**, en cuyo interior se ubica el Parque Pleistocénico, que posee esculturas de animales prehistóricos que recrean los hallazgos de restos fósiles con una data de **15.600 años** encontrados por arqueólogos en el sector de Pilauco Alto.

En segundo lugar, el **Parque IV Centenario**, es uno de los pocos sitios en donde se pueden apreciar milenarios árboles Sequoias.

Por último, el **Fuerte Reina Luisa**, que fue construido en el **siglo XVIII** tiene una sala destinada al montaje de exposiciones de carácter patrimonial, actividades artísticas culturales, además de equipamiento, un montaje museográfico y miradores fluviales.



## PARQUE NACIONAL PUYEHUE

Al interior del **Parque Nacional Puyehue**, se emplazan **Aguas Calientes y las Termas de Puyehue** que fueron creadas en **1910** y ofrecen baños calientes en piscinas naturales termales, con baños de azufre y barro.

Sus aguas termales brotan puras y cristalinas desde la tierra misma, alcanzando temperaturas de hasta **70° C** en su fuente de origen. Las cualidades de sus aguas, de gran capacidad sedante y analgésica, fueron descubiertas a inicios del **siglo XVII**.

Son recomendadas para el tratamiento de patologías como stress, reumatismo, artritis, obesidad, entre otras.

En la zona de **Anticura** se puede disfrutar de cascadas y caminatas por senderos entre bosques milenarios de alerce, lingues, maños y coigües.

En los faldeos del volcán **Casablanca** se encuentra el centro de **ski Antillanca**.



## LAGO RUPANCO

El **lago Rupanco** se encuentra aproximadamente a **70 kilómetros** de la ciudad de **Osorno**. Este lago destaca por sus limpias aguas en donde se reflejan los volcanes **Puntiagudo y Osorno**.

En su ribera norte se ubica el **Salto del Calzoncillo**, el segundo más alto de Chile.

Rodeado por campos y haciendas, en su ribera sur existen cabañas y servicios de turismo rural que ofrecen actividades como pesca, paseos en **bote y senderismo**.

Su flora está compuesta por ulmos, olivillos, lumas, arrayanes, chilcas y helechos. Su fauna acuática está integrada por hualas, taguas, pato quetro, pato jergón, huairavo, martín pescador y cormorán.



## MAICOLPUÉ

Pertenciente a la comuna de **San Juan de la Costa**, y a un poco más de una hora de **Osorno**, se encuentra **Maicolpué**, dividida por el río del mismo nombre.

Este balneario ofrece un panorama ideal con arenas blancas y verdes bosques muy cerca del mar. Posee diversos locales comerciales que forman un **Boulevard Costero**, y también un faro que, a **2 km** del lugar, es protagonista de una vista privilegiada hacia lobos marinos, focas y nutrias que aparecen en sus costas.

Un punto importante es que en esta zona se emplaza el **Parque Pichimallay** -que es parte de la red de **Parques Mapu Lahual**, protegido como reserva natural, donde puede disfrutar de la hermosa flora y fauna del lugar, hacer **senderismo** y otras actividades relacionadas con el **ecoturismo**.





© Copyright Agustín Denegri

MAPU LAHUAL

## RED DE PARQUES MAPU LAHUAL

La **Asociación Indígena Mapu Lahual** inauguró en **febrero de 2005** la **Red de Parques Indígenas Mapu Lahual** con el objetivo de conservar el bosque nativo y preservar las tradiciones y costumbres **huilliches**.

La idea es permitir el uso y aprovechamiento sustentable de los recursos naturales y escénicos de la **cordillera de la Costa** de la **provincia de Osorno**, contribuyendo con ello a incrementar los niveles de conciencia respecto a la importancia de la conservación del bosque nativo, y a generar alternativas de empleo e ingreso para las familias de las comunidades a partir del **turismo, artesanías y otras actividades compatibles con la conservación**.

Adentrarse en el territorio de las comunidades williche de **Mapu Lahual** es siempre una experiencia única. Se trata de un territorio agreste, que obliga a caminar varias horas por estrechos senderos en medio del bosque lluvioso de la **cordillera de la Costa**.



## CALETA CÓNDROR

MAPU LAHUAL

En la comuna de **Río Negro** se encuentra este balneario de arenas blancas escondido entre el **océano Pacífico** y la cordillera de la **Costa**, formando parte de una red de parques administrada por **Mapu Lahual**, una asociación de familias de **origen huilliche**, cuyo objetivo es conservar el bosque nativo y preservar sus **tradiciones ancestrales**.

Se puede llegar en vehículo desde **Río Negro** por **sector Riachuelo** hasta **El Mirador**, para luego tomar sendero a pie de varias horas.

Desde **Osorno** por el camino a **Bahía Mansa** y luego hacer **trekking** de al menos **5 horas** hasta **Caleta Huellelhue**. Una vez ahí, se debe caminar por **3 horas más**.

La forma más rápida si las condiciones climáticas lo permiten, es tomar una lancha desde **Bahía Mansa**, en que el viaje dura unas dos horas.



© Copyright Pablo Moraga

## CASAS PATRIMONIALES DE PUERTO OCTAY

**Puerto Octay** nos transporta a la década de **1900**, con sus inmuebles de valor patrimonial, que representan la arquitectura de los colonos alemanes de fines del **siglo XIX** y comienzos del **siglo XX**, periodo en el cual **Puerto Octay** tuvo un gran auge económico como principal vía de acceso norte al Lago Llanquihue.

Las casas de conservación histórica conforman una zona típica en el sector en torno a la Plaza de Armas, el par vial de **Germán Wulf-La Esperanza**, la costanera y el borde lago.

**La Casa Wulf, la iglesia y casa parroquial de San Agustín, la Casa Emilio Held Winkler** que es actualmente la biblioteca pública y Museo del Colono, el **colegio San Vicente de Paul**, son ejemplos que componen una ruta con reminiscencias del pasado.



## TEATRO DEL LAGO Frutillar

El **Teatro del Lago** es un ícono de **Frutillar** y la **región de Los Lagos**, transformándose en un lugar de encuentro e inspiración y en testigo privilegiado de un **cambio cultural** que ha generado descentralización e integración a través de las artes.

Entrar a Teatro del Lago es una experiencia inigualable: el edificio se proyecta sobre el lago y se abre al paisaje conectando al visitante con la **naturaleza**, al mismo tiempo que lo envuelve con la **calidez de su arquitectura**.

Gracias al trabajo colaborativo entre la Municipalidad de Frutillar, Corporación Cultural Semanas Musicales de Frutillar, Fundación para el Desarrollo Sustentable de Frutillar y Fundación Teatro del Lago, Frutillar cuenta desde **2017** con el reconocimiento de la **Unesco como Ciudad Creativa de la Música**.



## HUMEDALES DE LLANQUIHUE

La comuna de **Llanquihue** se ubica entre Frutillar y Puerto Varas, en el mismo lugar donde nace el **Río Maullín**.

Esta pequeña ciudad cuenta con **16** humedales urbanos, cuya extensión alcanza las **76,25 hectáreas** de superficie con un gran valor para el ecosistema. En ellos, se observan al menos **70 especies** de aves, 6 anfibios, 5 quirópteros y 129 especies de flora, dentro de las cuales el **37%** son nativas.

Actualmente la **Fundación Legado Chile** en conjunto con la **Municipalidad de Llanquihue**, están implementando un Plan de Conservación de los Humedales Urbanos de Llanquihue para proteger la **biodiversidad** y mejorar la calidad de vida de los habitantes de la comuna.



## VOLCÁN OSORNO

El **volcán Osorno**, de **2.652 m** de altura, se sitúa a escasos kilómetros de las ciudades que rodean el **lago Llanquihue**, como **Puerto Varas, Puerto Octay y Frutillar**.

Es uno de los principales atractivos de la región cuando llega la temporada de nieve.

Desde su altura se puede apreciar la cuenca del **Lago Llanquihue**, el **volcán Calbuco y parte del Río Petrohué**.

Está dotado de once pistas de diversos grados de dificultad; dos telesillas que permiten llegar hasta los **1.672 metros de altura** y dos telesquíes, una escuela de ski, snowboard, se pueden realizar excursiones panorámicas de trekking con raquetas a los faldeos cordilleranos, snowpark, tubing park, ski shop, cafetería y muro de escalada, además cuenta con señal para celulares. En temporada baja, se realizan otras actividades como: excursiones, trekking, tirolesa, escalada, entre otras.



## LAGO LLANQUIHUE CREATIVO

La cuenca del **lago Llanquihue** ofrece una experiencia diferente y profunda, tanto a quienes viven como para quienes visitan. Una experiencia personalizada, en grupos acotados y conectados con la naturaleza y la creatividad. Una sesión abierta y permanente para compartir emociones, donde prevalece la libertad de la expresión y la protección por la cultura y su naturaleza.

El PTI (Programa Territorial Integrado) Lago Llanquihue Destino Creativo busca posicionar y desarrollar el turismo creativo en las comunas de la **Cuenca del Lago Llanquihue** (Puerto Octay, Frutillar, Llanquihue y Puerto Varas), conjugando el turismo con las industrias creativas, con especial énfasis en la **música, la artesanía, la gastronomía y el mundo audiovisual**.



## PARQUE NACIONAL VICENTE PÉREZ ROSALES

Se emplaza casi en su totalidad en la provincia de **Llanquihue**, excepto un área reducida que corresponde a la de **Osorno**. Se ubica en una zona donde el volcanismo, junto a los procesos tectónicos y glaciares, han sido los principales factores que dieron forma a la **cordillera de Los Andes**.

Creado en **1926**, es el **parque nacional** más antiguo del país. Ha sido afamado por los bellos paisajes que brindan el **volcán Osorno**, los **Salto del río Petrohué** y el lago **Todos Los Santos**.

Entre las especies de mamíferos es posible observar pudúes, pumas, zorros y guiñas. Destacable es la presencia de dos marsupiales, la comadreja trompuda y el monito del monte.





© Copyright Alejandra Valenzuela

## CASAS PATRIMONIALES PUERTO VARAS

También llamado **Barrio Patrimonial**, es una zona de alrededor de **13 hectáreas** del área urbana, que se ubica en el sector poniente de la ciudad.

Cuenta con numerosos ejemplos de la arquitectura de los colonos alemanes de fines del **siglo XIX**.

En **1992**, una decena de edificaciones de Puerto Varas fueron declaradas **Monumentos Históricos**, categoría máxima de reconocimiento y protección patrimonial existente en Chile.

Las casas están ubicadas en tres sectores de la ciudad de **Puerto Varas**: el sector **San Ignacio**, el sector **Estación** y el sector **Costanera**, y pueden ser recorridas a pie en un lapso de **2 horas**, aproximadamente.



## ANGELMÓ

Angelmó es una **pequeña caleta chilena** ubicada en **Puerto Montt**, frente a la isla Tenglo, en la Región de Los Lagos.

La etimología de su nombre es discutida y usualmente se atribuye a la deformación del nombre **«Ángel Montt»**, un médico que habría vivido cerca de ahí; pero como no hay registros de su existencia, al parecer se trata de una etimología popular creada posteriormente. Si el origen del término fuera mapuche, un étimo posible es **ankulenmo** (lugar de mariscos).

En la actualidad, es un centro de turismo que reúne una feria artesanal, un puerto de embarque hacia el sur austral, palafitos y un mercado de mariscos y pescados.



© Copyright Patricio Ríos  
patorivers

Patagonia Costa

## LAGO CHAPO

**Lago Chapo** está enclavado a **240 msnm** en el sector precordillerano, en los faldeos del **Volcán Calbuco** y a **43 kilómetros** al noreste de **Puerto Montt**, capital de la Región de Los Lagos.

Posee en sus alrededores especies de la flora como el coigüe de Chiloé, lenga, roble, tineo, mañío, canelo, avellano, ulmo y arbustos como la quila, maqui y murta. La zona del lago es refugio de cóndores, pudúes, pumas, gatos monteses, pájaros carpinteros negros, patos correntinos, torcazas, aguiluchos, loros choroy, y en sus aguas se encuentran salmones atlánticos, perca truchas, puyes, pejerreyes.

El lago se encuentra rodeado al norte por la **Reserva Nacional Llanquihue** y al sur por el **Parque Alerce Andino**.



## PARQUE NACIONAL ALERCE ANDINO

Patagonia Costa

El **Parque Nacional Alerce Andino** forma parte de la **Reserva de la Biósfera Bosques Templados Lluviosos de Los Andes Australes**. Predomina el bosque constituido por los tipos forestal de alerce, siempreverde, coigüe de Magallanes y lenga. La especie con mayor representatividad es el alerce, que se presenta casi en **20 mil hectáreas** del parque, desarrollándose de preferencia sobre los **400 msnm**.

Entre su fauna se destaca la presencia de los mamíferos como el pudú, puma, güiña, zorro gris, chingue, y monito del monte. Entre las aves se destacan el cóndor, el carpintero negro, el hueso hueso, el martín pescador, el peuco, el pato real, el caiquén, el cachudito y la torcaza.



© Copyright Mónica Araya Gómez  
© monicaarayagomez

## CALBUCO

**Calbuco** es en realidad un archipiélago compuesto de catorce islas, de entre las cuales, la más importante es la que lleva el mismo nombre y está unida al resto del continente por un pedraplén. En mapudungún, **Calbuco** quiere decir "**Agua Azul**", un nombre bastante apropiado para su geografía.

Caminar por la plaza de armas de **Calbuco** que tiene una vista privilegiada al mar, a los volcanes, las islas y **la Iglesia Parroquial de San Miguel**. Los sábados se realiza la feria libre en el exterior del Mercado Municipal, y no podemos dejar de tomar un paseo en bote para así recorrer las otras islas del archipiélago, como **Puluqui**.

En el barrio y **caleta La Vega**, ubicada a 800 metros del centro de la ciudad, existe un mercado con una rica variedad de productos típicos de la zona, pescados, mariscos, quesos y artesanía.



## CARELMAPU

En la comuna de **Mauullín** se encuentra la localidad de **Carelmapu**, una antigua caleta pesquera, con construcciones que datan de los **años 1800**.

En este pueblo se realiza a inicios de febrero de cada año, la fiesta en homenaje a la **Virgen de la Candelaria**. Sus orígenes datan del **siglo XVII**, convirtiéndose así en una de las celebraciones religiosas más antiguas del sur de Chile. La iglesia en donde se lleva a cabo esta celebración es **Monumento Nacional desde 1993**.

Otro de sus atractivos es la playa de **Mar Brava**, que se extiende por 10 kilómetros y es un lugar de encuentro para quienes practican **surf y bodyboard**.



## CARRETERA AUSTRAL - RUTA BIMODAL

Una ruta que une el primer tramo de la Carretera Austral: **Puerto Montt y Chaitén**. Empieza en Puerto Montt el tramo terrestre desde el Kilómetro 0 hasta **Caleta La Arena**, donde se espera el ferry que cruza el **Estuario del Reloncaví**, para llegar a **Caleta Puelche**.

Una vez ahí, se emprende un viaje por tierra hasta **Hornopirén**. En el muelle de esta comuna, comienza una travesía por mar, de tres horas hasta **Leptepu**.

Al llegar a tierra, la única opción es pasar por un estrecho camino de ripio de 10 kilómetros hasta **Fiordo Largo**, después cruzar en barcaza por el **Fiordo Reñihué** para llegar a **Caleta Gonzalo**.

Avanzar por la Carretera Austral que va desde **Caleta Gonzalo a Chaitén** en un viaje de un poco más de una hora para llegar a la ciudad que alcanzó la fama mundial después de ser devastada por el volcán del mismo nombre en **2008**.



CHILOÉ

## MONUMENTO NATURAL ISLOTES DE PUÑIHUIL

Está conformado por **tres islotes** que se encuentran en la **comuna de Ancud**, en la costa noroeste de la **Isla Grande de Chiloé**, frente a la caleta de pescadores de **Puñihuil**.

De las **17 especies de pingüinos** que existen en el mundo, **9** se encuentran presentes en Chile (más avistamientos excepcionales del pingüino enano o azul) y 2 de ellas, los **pingüinos de Magallanes** y de **Humboldt**, se presentan en este monumento natural.

Además de estos **pingüinos**, se puede apreciar gran cantidad de avifauna costera como carancas, cormoranes y fardelas, entre otros. Entre los mamíferos se destaca la presencia de chungungo o nutria de mar, que es el mamífero marino más pequeño del mundo.





CHILOÉ

## RUTA FORTIFICACIONES ESPAÑOLAS

Este circuito histórico en la comuna de Ancud muestra una serie de fuertes coloniales españoles que datan de fines del **siglo XVIII**, aunque las primeras fortificaciones en la zona datan de finales del **siglo XVI**, y que fueron parte del sistema defensivo del antiguo **Ancud**.

Se inicia en la ciudad con el Fuerte San Antonio, los vestigios del **Fuerte Real San Carlos/Polvorín**. En la Península de Lacuy, se ubican el Faro Punta Corona, un lugar con una imponente vista al océano Pacífico; el **Fuerte Ahui**; y también se pueden visitar la **Batería Chaicura** y la **Batería Balcacura**, ambos pequeños fuertes que reforzaban el de **Ahui**.



CHILOÉ

## SANTUARIO DE LA NATURALEZA HUMEDALES DE CHEPU

Se encuentra ubicado en la cuenca del **río Chepu**, comuna de **Ancud**. Entre los **ríos Puntra y Butalcura**, este bosque fue sumergido por un tsunami producto del terremoto de **1960**. El agua salada que llegó del **Océano Pacífico** petrificó los árboles y formó un humedal de **1.400** hectáreas en donde pueden verse las copas de los **árboles sumergidos**.

El difícil acceso en los años siguientes al **terremoto** creó un ambiente propicio para que distintas especies de animales poblaran este **humedal**, por lo que en la actualidad es común encontrarse con huillines, coipos y aves endémicas que anidan en las ramas visibles de los **árboles hundidos**.



CHILOÉ

## PALAFITOS DEL ARCHIPIELAGO DE CHILOÉ

Estas construcciones típicas poseen un singular estilo arquitectónico, por lo que representan, junto a las **iglesias**, un ícono del archipiélago.

Las coloridas casas de madera y tejuelas se emplazan sobre una especie de muelle con gruesos pilotes sobre el borde costero. De esta forma sus habitantes, en su mayoría pescadores, pueden subir a sus botes muy fácilmente y comenzar rápidamente las labores en el mar. Cuando baja la marea, los pilares de madera se presentan clavados sobre el terreno pantanoso y los barcos quedan varados. En pleamar, las construcciones de madera parecen flotar sobre el agua, reflejándose su silueta.

No sólo destacan los palafitos de la ciudad de **Castro**, sino que también los encontrarás en la **isla Mechuque**, a la que accedemos navegando por el mar interior por medio de tour operadores locales.

## PARQUE NACIONAL CHILOË

El **Parque Nacional Chiloë** es una de las unidades de la región más ricas en patrimonio cultural, donde se enfatiza lo histórico, etnográfico, arqueológico y también destacan interesantes sitios paleontológicos como el de **playa Rahue**.

Colindantes al parque se encuentran **comunidades huilliches** que mantienen vivas sus tradiciones y donde el visitante podrá conocer y valorizar la herencia y bienes culturales de este pueblo originario. Estas se encuentran integradas al desarrollo del parque, prestando servicios complementarios al visitante.

Entre las especies de flora que se pueden encontrar están la tepa, luma, pitra, arrayán, alerce, ciprés de las Guaitecas. En cuanto a la fauna, se aprecian el zorro chilote, monito del monte, pudú, nutrias, lobos marinos, entre otros.



CHILOÉ

## RUTA DE LAS IGLESIAS DE CHILOÉ

La Ruta de las Iglesias de Chiloé, proyecto que data de **hace 5 años**, es una iniciativa que comprende la visita a las iglesias a través de un circuito con información completa de cada uno de los templos.

Entre las iglesias que recorrer en la ruta, se encuentran las **16** que componen la nómina de **Patrimonio de la Humanidad**, las cuales son: Achao, Aldachildo, Caguach, Castro, Chelín, Chonchi, Colo, Dalcahue, Detif, Ichuac, Nercón, Quinchao, Rilán, San Juan, Tenaún y Vilupulli.

Se reconoce así el valor universal excepcional que representan estos monumentos, construidos en madera y cuya data de fundación se remonta al **siglo XVIII**, cuando inició el proceso de evangelización que configuró las características culturales del Archipiélago y del cual es fruto la construcción de las iglesias.



## PARQUE TANTAUACO

CHILOÉ

El nombre **Tantauco**, de origen huilliche significa "lugar donde se juntan las aguas", El parque forma parte de la comuna de Quellón, en el territorio más alejado y salvaje de la **Isla Grande de Chiloé**. Cuenta con un territorio de 118.000 hectáreas, que abarca grandes y pequeñas playas, lagos y ríos, bosques siempre verdes y milenarios cipresales, así como senderos y rincones desconocidos.

La zona norte del parque comprende el Lago **Yaldad** y el Lago **Chaiguata**, es accesible por vía terrestre desde las ciudades de **Quellón y Castro**.

La zona sur del parque abarca hasta la costa hacia el golfo Corcovado donde se encuentra **Caleta Iníno**, el pueblo más aislado de Chiloé y el único lugar habitado del parque (desde mediados del siglo pasado). Un imperdible es el **faro**, construido con maderas de ciprés.



## COCHAMÓ

**Cochamó** o **Kocha-mo** en lengua Mapuche significa «donde se unen las aguas», una hermosa descripción de este destino cercano al **Lago Llanquihue**, donde desembocan los ríos Petrohué, Cochamó y Puelo.

Recorrer el **Valle de Cochamó** (solo con reserva) comienza en el sector “La Junta”, con senderos para explorar a pie o a caballo en una zona de bosque nativo como **“El Arco”** con alerzales y el valle de altura de El Anfiteatro, una travesía que esconde un premio: Los Toboganes de Cochamó, hasta alcanzar los grandiosos cerros y paredes de granito, que te conducen hasta miradores que impactan con sus escénicos paisajes.

**Cochamó**, es la cuna de la escalada en Chile, una zona para visitantes con experiencia en montañismo. Ejemplos de ello son los cerros Arco Iris, Trinidad, Catedral, Tronador, Elefante y el volcán Yate.



## LAGO TAGUA TAGUA

El lago Tagua Tagua se encuentra en la comuna de **Cochamó**. Recibe las aguas turquesa del río **Puelo** y está inserto en un antiguo valle glaciar, de escarpadas laderas. El lago toma su nombre del ave conocida como **Tagua** o **Gallareta**.

La navegación se realiza en una barcaza de servicio público 2 veces al día. Lugar ideal para disfrutar de la naturaleza y fotografía. Al cruzar el lago, es posible ver imponentes cascadas y prístinos bosques dominados por coihues, mañíos y especies milenarias como el alerce.

Se puede acceder al lago desde Puerto Varas, tomando la **ruta V-69** que pasa por Ensenada, Cochamó y Río Puelo. Desde aquí se toma la carretera que lleva al lago.





## RUTA DE LOS PARQUES DE LA PATAGONIA

**La Ruta de los Parques** es un pulmón verde para Chile y el mundo. Después de la **Amazonía**, es el lugar con mayor almacenamiento de carbono de Sudamérica. Posee un alto valor ecológico por el nivel de endemismo y biodiversidad de sus **bosques templados lluviosos**, subantárticos, humedales, campos de hielo y el **sistema de fiordos más extenso del planeta**.

Estos **ecosistemas** presentan un alto grado de naturalidad, baja influencia humana, y son refugio de especies en peligro como el huemul y el huillín, además de importantes zonas de amortiguación para contrarrestar el cambio climático y la crisis de extinción de especies.



© Copyright Ignacio Duran  
nachooduran

Patagonia Verde

## LAGO YELCHO

Es un lago de origen glacial con aguas de color verde esmeralda que recibe del río **Futaleufú**. El lago se encuentra encajonado por altos cerros coronados de ventisqueros y cubiertos en sus faldeos por la selva siempre verde.

Se ubica al sur de **Chaitén** y la **Carretera Austral** recorre sus riberas por la zona noroeste del lago, cruzando el nacimiento del **río Yelcho** por medio de un puente colgante que se enmarca como una postal, así como también el Glaciar Yelcho, ubicado a **4 km** del **punto colgante** en dirección sur.

El lago de aguas cristalinas es un paraíso a nivel mundial para la pesca deportiva de Truchas Farios, Arcoíris y Salmones Chinook. No por nada el Récord Nacional de **Pesca con Mosca** fue logrado aquí, con un ejemplar de 17 kilos.



## VOLCÁN CHAITÉN

Patagonia Verde

La noche del **2 de mayo de 2008**, el **Volcán Chaitén**, considerado hasta ese entonces como inactivo, sorprendió a todo el mundo al entrar en erupción, la cual saturó de cenizas el **Río Blanco**, desbordándolo e inundando la ciudad de **Chaitén**.

Este desborde dividió la ciudad en dos sectores, norte y sur, lo cual produjo la evacuación de **4.700 personas** a lugares como **Puerto Montt, Chiloé o Futaleufú**.

El año **2010**, comenzó el **retorno de los chaiteninos** a la ciudad. Actualmente existe un **Museo de Sitio en la ciudad**, el cual invita a vivir la experiencia de una erupción, el caos de la evacuación y el desarraigo que experimentaron los habitantes de la comuna.



## PARQUE NACIONAL PUMALÍN DOUGLAS TOMPKINS

Este parque nacional se inserta dentro de la **Reserva de la Biósfera de los Bosques Templados Lluviosos de los Andes Australes**, declarada por la **Unesco** en septiembre de **2007**, debido a su gran biodiversidad de importancia global, dado que representa dos regiones biogeográficas: la provincia sur andina y la provincia de **bosque valdiviano**.

Posee **bosques de alerce**, especie amenazada y protegida como monumento natural y otras especies como: luma, tepa, canelo, tineo, tiaca, coigüe de Chiloé, coigüe de Magallanes, ulmo, olivo y mañío macho. Entre la fauna se encuentra el monito del monte, coipo, zorro culpeo, güiña, gato colo colo, puma, huillín, chungungo, huemul, pudú, entre otros.



## RESERVA NACIONAL FUTALEUFÚ

Patagonia Verde

Forma parte de la **Reserva de la Biósfera Bosques Templados Lluviosos** de los **Andes Australes**. Las principales especies arbóreas que se encuentran en la reserva son: ciprés de la cordillera, coigüe de Magallanes y lenga, entre otros.

En cuanto a la fauna, se pueden nombrar: pumas, güiñas, chingues, zorros culpeo y numerosos roedores cricéticos. Pobladores del sector citan también la presencia del jabalí y el piche (quirquincho o armadillo patagónico).

Pero sin duda la especie de mayor relevancia para la **Reserva Nacional Futaleufú** es el huemul, especie heráldica y endémica del sur de **Chile y Argentina** que actualmente figura como especie en peligro.



## RESERVA NACIONAL LAGO PALENA

Patagonia Verde

Con una altitud de entre los **600 y 2024 msnm**, alcanza su altura máxima en el cerro **El Serrucho**, al este del valle Vista Hermosa, que además forma parte del **límite internacional con Argentina**.

Posee algunos sectores con **bosques inalterados de lenga**, como también pequeños ventisqueros en sus zonas más altas. Debido al aislamiento de la reserva nacional, posee bastantes lugares inexplorados por el ser humano.

Entre su fauna es posible encontrar: zorro culpeo, zorro gris, puma, pudú, jabalí y se ha avistado de manera indirecta, la presencia de huemul. Mientras, que entre las aves se destacan: el cóndor, aguilucho, carpintero negro, martín pescador y picaflor.



**CLUB DE FAUNA**  
REGION DE LOS LAGOS



**CLUB DE ATRACTIVOS**  
TU ATRACCION



**CLUB DE PLANTAS**  
MEDICINALES PRODUCCION



**Ingresa al sitio web de  
LosLagos.travel y Descarga  
las "Nuevas Guías"**





PATAGONIA Chile



LOS LAGOS.  
TRAVEL



GUÍA DE **ATRATIVOS**

REGIÓN DE LOS LAGOS

 loslagos.travel  loslagos.travel  loslagos.travel