



# TURISMO SOBRE RUE DAS



**GUÍA CAMPERS, OVERLAND Y MOTORHOME  
CIRCUITOS LAGOS & VOLCANES Y  
CARRETERA AUSTRAL. CHILE**

**ENFOQUE**



[chileestuyo.cl](http://chileestuyo.cl)

# EL MEJOR COPILOTO PARA TU VIAJE ES **CHILEESTUYO.CL**

Mantente siempre informado para un Turismo Responsable,  
y encuentra toda la información de los destinos en  
[www.chileestuyo.cl/planviajarxchile/](http://www.chileestuyo.cl/planviajarxchile/)

## TENEMOS UN PLAN

para que viajar por **Chile vuelva a ser un plan**

Síguenos



## | INDICE

EDITORIAL	7
RECOMENDACIONES TURISMO RESPONSABLE	8
VEHÍCULOS RECREACIONALES	18
CIRCUITOS TURÍSTICOS	32
Araucanía Andina	36
Araucanía Lacustre	46
Siete Lagos	60
Lago Ranco	72
Norpatagonia (Puyehue - Lago Rupanco)	82
Lago Llanquihue y Cochamó	92
Carretera Austral Los Lagos	102
Carretera Austral Aysén Patagonia	116
LA RUTA DE LOS PARQUES DE LA PATAGONIA	142

## | AGRADECIMIENTOS, DERECHOS Y PERMISOS

La Guía *Turismo Sobre Ruedas* es un producto editorial de propiedad de Vientosur Limitada y desarrollada en colaboración y supervisión con personal de las siguientes instituciones: Ruta Escénica Lagos & Volcanes, Sernatur Región de Los Lagos, Programa Estratégico Regional Turismo Aysén, Sernatur Región de Aysén, Programa Territorial Integrado Ruta de los Parques de la Patagonia y Municipalidad de Puerto Montt.

El material de este trabajo está sujeto a derecho de autor y se prohíbe su reproducción total o parcial en cualquier formato o plataforma sin el consentimiento explícito y formal de sus editores.

La elaboración del contenido y producción editorial estuvo a cargo de Vientosur Comunicaciones, cuyo equipo estuvo integrado por: Humberto Merino (editor general y producción periodística), Marisa Polenta (diseño y dirección de arte), Gonzalo Argandoña (textos y prensa), Sebastián Abeliuk (datos) y María Paz Araya (ilustraciones). El material fotográfico de esta publicación cuenta con todos los derechos y autorizaciones correspondientes. Agradecemos la colaboración de imágenes de las siguientes entidades: Sernatur Dirección Nacional, Chile es Tuyo, Ruta Escénica Lagos & Volcanes, Revista Enfoque, Observatorio Municipal de Puerto Montt y Ruta de los Parques de la Patagonia.

Vientosur Comunicaciones no garantiza la exactitud de los datos incluidos en los mapas, al igual que sus límites, colores e información cartográfica. La información mostrada en mapas no implica el respaldo o aceptación de dichos límites por parte del Gobierno de Chile. Su diseño y publicación son solo referenciales.

Pubrights ©vientosurcomunicacion  
Palena 2856, Santiago de Chile  
Colón 531, Osorno  
<https://www.vscomunicacion.cl/>  
<https://www.revistaenfoque.cl/>

Impresión:  
Trama Impresores S.A.  
Concepción, Chile  
Enero 2021



# Regístrate en Sucursal Virtual y gestiona tus envíos donde estés

Con Sucursal Virtual, podrás precargar tus envíos y entregarlos directamente en nuestras sucursales y agencias habilitadas.

**Ingresa a [www.correos.cl](http://www.correos.cl)**  
y conoce nuestra Sucursal Virtual



 **CORREOSCHILE**

Porque nos importa la opinión de todos

# ESTAMOS EN TODO CHILE



BIO BIO  
LA RADIO



■ 92.7FM ARICA
■ 96.9FM IQUIQUE
■ 100.7FM CALAMA
■ 93.5FM ANTOFAGASTA
■ 95.9FM CALDERA
■ 97.3FM COPIAPÓ
■ 89.7FM VALLENAR
■ 90.5FM LA SERENA
■ 101.1FM OVALLE
■ 103.5FM LOS ANDES
■ 94.5FM VALPARAÍSO-VIÑA DEL MAR
■ 93.5FM CASABLANCA
■ 88.5FM JUAN FERNÁNDEZ
■ 95.1FM CURACAVÍ
■ 89.9FM MELIPILLA
■ 99.7FM SANTIAGO
■ 106.1FM SAN ANTONIO
■ 99.9FM RANCAGUA
■ 100.3FM VICHUQUÉN
■ 98.5FM CURICÓ
■ 106.1FM CONSTITUCIÓN
■ 96.9FM TALCA
■ 97.3FM PARRAL
■ 105.3 CHILLÁN
■ 98.1FM CONCEPCIÓN-TALCAHUANO
■ 97.7FM CAÑETE
■ 103.5FM LEBU
■ 96.7FM LOS ÁNGELES
■ 99.7FM ANGOL
■ 88.1FM TEMUCO
■ 101.5FM LONQUIMAY
■ 88.5FM VILLARICA
■ 103.7FM PUCÓN
■ 88.9FM VALDIVIA
■ 91.5FM LOS LAGOS
■ 106.5FM OSORNO
■ 88.9FM PUERTO VARAS
■ 94.9FM PUERTO MONTT
■ 99.3FM ANCUD
■ 89.3FM CASTRO
■ 93.7FM QUELLÓN
■ 90.3FM COYHAIQUE
■ 105.1FM PUNTA ARENAS

Bío Bío, la red de noticias más grande de Chile



# EDITORIAL

La pandemia del coronavirus cambió no solo la forma de hacer turismo, también modificó los planes vacacionales de millones de personas en todo el planeta. Ante este panorama, muchos chilenos están optando por viajar en sus propios vehículos adaptados para dormir en él. ¿La razón?: los viajes en vehículos recreacionales (RVs, por su sigla en inglés) se han convertido en el transporte más seguro en tiempos de Covid, debido a que el hecho de convertir el auto propio en un hotel rodante reduce significativamente las probabilidades de contagios. Esta forma de hacer turismo funcionó de manera exitosa en Europa, EEUU y Canadá, en la última temporada de verano boreal.

Eso sí, antes de emprender el viaje, los turistas deben considerar una serie de aspectos para que la experiencia sea aún más segura. Ese es el motivo principal por el cual hemos desarrollado esta guía especializada en turismo sobre ruedas o road trip. Buscamos ayudarte a planificar tu viaje con información práctica de rutas, circuitos y destinos turísticos, junto a la mejor oferta de alojamiento, campings y turismo rural, que cumplan con el estándar para recibir RVs. Es así como en 152 páginas te presentamos información relevante de más de 140 campings y 60 emprendimientos de turismo rural ubicados en ocho circuitos turísticos de las regiones de La Araucanía, Los Ríos, Los Lagos y Aysén, información que es complementada con cuadros de asistencia en ruta de cada uno de los circuitos, los que incluyen una lista de talleres mecánicos, servicentros, vulcanización, entre otros datos de gran utilidad para conductores y turistas en general. En el relato de los circuitos hemos destacado lugares de descanso, miradores, playas, termas y datos de contactos de operadores y guías locales. Tampoco nos hemos olvidado de alojamientos complementarios como lodges, cabañas, hoteles, glamping y hostales, y por supuesto, buenos datos de restaurantes, fiestas costumbristas y abastecimiento de comida y víveres.

Para ayudarte en el paso previo hemos preparado un contenido especializado para camperizar un vehículo (camioneta, furgón o SUV), con opciones de vehículos de arrastre y mortorhome, junto a un completo directorio de empresas proveedoras de equipamientos, accesorios y arriendo de RVs.

Finalmente, te entregamos las mejores recomendaciones para un viaje seguro, incluyendo un extracto de los protocolos sanitarios. Esta sección además considera un apartado con sugerencias de conducción en rutas de ripio y buenas prácticas en el manejo de residuos, desechos y en tu relación con las comunidades locales. La publicación incluye mapas viales originales con el estado de las rutas actualizadas de cada uno de los 8 circuitos sugeridos, con iconografía de atractivos turísticos, actividades recomendadas, información de parques nacionales y una vitrina con las mejores App y plataformas digitales para viajar en auto.

Sea por que te gusta la libertad, la flexibilidad, la autonomía y el contacto profundo con la naturaleza y la cultura que otorga el mundo overland, lo que buscamos con esta guía es que tu experiencia de viaje sea informada, segura y fácil de concretar. Solo necesitas una carretera, tu propio vehículo —o uno arrendado— para recorrer Chile.

Bienvenido a la primera guía turística road trip de Chile.

Humberto Merino  
Editor General



# **RECOMENDACIONES PARA UN TURISMO RESPONSABLE**

# ÁREAS SILVESTRES PROTEGIDAS

*Durante tu visita a un Área Silvestre Protegida —pública o privada— ten en cuenta los siguientes consejos:*

## SI VAS A CAMINAR O PASEAR

- 1| Planifica tu ruta, monitoreando con anticipación las condiciones climáticas, de hidratación y alimentación; revisa mapas y guías del lugar. Caminatas de más de un día comunícalas al guardaparques.
- 2| Recuerda que el ingreso a la reserva tiene un costo monetario. Prefiere pagos online donde sea posible.
- 3| Camina solo por senderos autorizados, respeta la señalización.
- 4| Evita recoger flora, frutos silvestres y molestar o dar de comer a animales.
- 5| Guarda los alimentos en envases herméticos y llévate tu basura para no dejar rastro en las áreas visitadas.
- 6| Disfruta de la naturaleza y del arte rupestre, sin intervenir en ellos.
- 7| No intervengas nidos, madrigueras o guaridas de animales.
- 8| Preocúpate de contar con el equipo adecuado, esto por su seguridad.
- 9| Los vehículos solo pueden acceder hasta la Administración de los SNASPE.

## SI VAS A ACAMPAR

- 1| Sigue las instrucciones que entrega el Guardaparque, él es la máxima autoridad.
- 2| Acampa solo en lugares habilitados y usa carpas en buen estado.
- 3| Está prohibido el uso de fuego en Áreas Silvestres Protegidas del Estado (SNASPE). Utilice solo anafes y cocinillas.
- 4| Evita el uso de detergentes o utiliza productos biodegradables, no contamines el agua con desechos humanos y químicos.
- 5| Evita escuchar radio a alto volumen. Se respetuoso y amable con los demás.
- 6| La pesca recreativa solo está permitida con licencia de pesca chilena al día.
- 7| No ingreses a las Áreas Silvestres Protegidas con mascotas. Consulta la normativa en: <https://www.conaf.cl/normativaoficialmanejomascotassnaspe2015.pdf>
- 8| Al interior del SNASPE no se permite la navegación a motor.
- 9| Lee y respeta los protocolos y buenas prácticas sanitarias de camping, playas, termas, alojamiento, turismo rural, etc.



## Para un viaje seguro y responsable



### ✓ Planifica tu viaje e infórmate de la fase del Plan Paso Paso de tu destino

Arma tu itinerario día a día e infórmate de la situación sanitaria en que se encuentra tu destino en: <https://www.gob.cl/coronavirus/pasoapaso#situacioncomunal/>. Haz una buena puesta a punto mecánica a tu vehículo y si es arrendado consulta por asistencia en ruta. Consulta sitios web especializados, descarga y revisa aplicaciones digitales, mapas ruteros y ten siempre a mano esta guía.



### ✓ No ingreses en auto a una playa y prefiere playas y balnearios habilitados

El ingreso de vehículos a la playa está prohibido ya que genera daños a la fauna y flora silvestre. Báñate solo en playas habilitadas (bandera verde), no ingreses al mar si has consumido drogas o alcohol y espera al menos dos horas para bañarte si ingeriste alimentos. Llama al 137 en caso de emergencias y consulta en las Capitanías de Puertos sobre playas aptas para nadar. Descarga la App Playas Habilitadas de Directemar <https://www.directemar.cl/>



### ✓ Vincúlate y respeta a las comunidades locales y pueblos originarios

Aprovecha tu tiempo libre conectándote con las comunidades locales, asistiendo a sus celebraciones y fiestas costumbristas. Apoya las economías y los emprendimientos locales, en lo posible contratando sus servicios y comprando alimentos, artesanías y souvenir elaborados por la gente del lugar. Consulta y pide permiso antes de fotografiar a comunidades pertenecientes a pueblos originarios, interior de iglesias, museos y monumentos.



### ✓ Prefiere el turismo rural registrado en Indap y Sernatur

El turismo rural tiene muchas ventajas: se da en lugares abiertos, de baja densidad y dispone de amplios espacios para acampar y estacionar. Son atendidos por los propios dueños, quienes ofrecen servicios complementarios (excursiones, comida, pesca), alojamiento, además de abastecimiento de agua, lavado de ropa, descargas de aguas servidas, cargas eléctricas, manejo de residuos, etc). Prefiere los servicios registrados en Sernatur: <https://serviciosturisticos.sernatur.cl/>. Descarga la guía PDF de emprendimientos rurales de Indap en: <https://www.indap.gob.cl/turismo-rural-y-artesan%C3%ADa/documentos-de-turismo-rural>



### ✓ Respeta las normas del tránsito y a los ciclistas en ciclovía, conduce despacio

Detén el vehículo fuera de la calzada siempre que sea posible. En parques y zonas naturales transita únicamente por senderos y zonas demarcadas, esto evitará posibles extravíos, además de cuidar el entorno. Respeta a ciclistas que transitan por ciclovías, conduciendo con precaución y en fila recta. En autopista o carreteras utiliza ropa reflectante cada vez que detengas tu vehículo. Haz detenciones seguras, no vale la pena arriesgar la vida por una buena foto o una parada a descansar. Las rutas cuentan con lugares de detención establecidos.



### ✓ Prefiere operadores y guías locales

Si te gusta la pesca, el trekking, el birdwatching y/o excursionar por lugares alejados contáctate con operadores y guías locales. Ellos conocen el lugar, son buenos anfitriones y te van a dar los mejores datos. Prefiere operadores y guías registrados en Sernatur y con Sello de Confianza Turística (Rojo) en: <https://serviciosturisticos.sernatur.cl/>



### ✓ Respeta la normativa de la pesca y caza

La pesca y la caza es una actividad que debe hacerse con responsabilidad: respeta los períodos de veda, restricciones e infórmate sobre la normativa vigente, licencias y valores en materia de pesca recreativa en: <http://pescarecreativa.sernapesca.cl> y descarga el manual de pesca recreativa en: <http://normarecreativa.sernapesca.cl/download/MANUAL%20PESCA%202017.pdf> . Consulta por guías de pesca en esta guía o en el sitio web de Sernatur: <http://serviciosturisticos.sernatur.cl>



### ✓ Maneja tus desechos y aguas grises y negras

Descarga el tanque de aguas servidas tan sólo en los puntos autorizados, pero nunca en el campo, río, lago, mar o en bocas de alcantarillas, ya que no siempre el alcantarillado desemboca en una planta de tratamiento de aguas servidas. Consulta por descargas en las áreas de servicio de las autopistas, servicentros y campings. En la Región de Aysén la empresa Aguas Patagonia dispuso puntos de descargas en las ciudades de Coyhaique y Cochrane [www.aguaspatagonia.cl](http://www.aguaspatagonia.cl)



### ✓ Informa tu salida a la montaña y no salgas en malas condiciones de tiempo

Es fundamental que ante cualquier salida que efectúes de forma grupal o individual a la montaña dejes tu aviso de salida en la página web institucional del Cuerpo de Socorro Andino en: <http://www.socorroandinochile.cl/>. También puedes hacerlo llamando al +56 2 26994764 y dando aviso a familiares y amigos, indicándoles tu itinerario. Asegúrate de contar con el equipo adecuado.

## Para conducir en caminos de ripio



### ✓ Conduce a baja velocidad

Al ingresar a un camino de ripio reduce tu velocidad. Este tipo de vía el neumático tiene menos adherencia al piso debido a la presencia de polvo y piedras. Asimismo, tendrás que evitar las maniobras bruscas porque tu vehículo podría derrapar. Muchas veces en este tipo de caminos no hay barreras de protección y un pequeño despiste o mal movimiento te puede llevar a una cuneta o precipicio. En algunos tramos la velocidad máxima no debe superar los 25 o 30 km/h.



### ✓ Cuidado con los frenados

Ten especial cuidado a la hora de frenar, ya que ese es el momento en que más deslizamientos involuntarios pueden producirse. Lo más aconsejable es frenar con el motor, bajando los cambios para que la detención sea más controlada. No obstante, si no tienes otra opción que usar el freno, nunca lo hagas de golpe sino de un modo controlado y soltándolo si sientes que el auto pierde estabilidad. En curvas, procura reducir la velocidad antes de llegar a ellas.



### ✓ Conserva tu derecha, no impidas adelantos

Los caminos de ripio y la mayoría de los caminos rurales son más bien precarios en su construcción. Ello también se nota en sus dimensiones, lo que hace que estos caminos sean más estrechos. En vistas de esto, es importante que tengas en cuenta que debes mantener tu carril por tu seguridad y la de otros conductores que estén utilizando el camino. En caso tengan intención de adelantarte, no lo impidas, disminuye la velocidad y hazte a un costado para que te adelanten.



### ✓ Utiliza las luces bajas

Sin importar si es o no obligatorio es aconsejable tener siempre encendidas las luces bajas. Ello facilita la visibilidad a los conductores de otros vehículos. Los caminos de ripio suelen estar en zonas de mucha vegetación y polvo que dificulta la visibilidad.



### ✓ Verifica la presión de los neumáticos

Existen dos posibilidades para conducir en este tipo de terreno, puedes tener baja presión para tener mayor control y hacer más suave la conducción, pero tiene la desventaja que facilita el daño o la rotura del neumático. Si la presión está más alta puedes andar ligero y proteger las llantas de los daños, pero el vehículo pierde estabilidad. Debes escoger lo que más te acomode de acuerdo a tu experiencia.



### ✓ Ten cuidado con los resaltos y calaminas



Es normal que en los caminos de ripio se formen peligrosas y molestas calaminas, esto ocurre generalmente por la acción de la lluvia y el tránsito de vehículos pesados. Estos canales representan una gran amenaza de pinchazos e incluso derrapes. Para evitar este tipo de situaciones, aparte de manejar a baja velocidad, puedes poner peso extra en el platón y así prevenir cualquier potencial derrape. Hay zonas donde este tipo de resaltos causan mayor cantidad de pinchazos, como por ejemplo, en Puerto Río Tranquilo (Catedrales de Mármol) en la Carretera Austral.

### ✓ No conduzcas al borde



Los caminos rurales cuentan con zanjas para recolectar el agua al borde del camino, muchas de las cuales tienen una profundidad notable. Por tanto, no debes conducir cerca de esta zona porque siempre presentan desprendimiento de materiales y cunetas, lo que podría desencadenar un accidente grave.

### ✓ Evita el polvo



En los caminos de tierra y ripio de alto tráfico uno de los problemas principales es el polvo que generan el paso de los vehículos. Esto ocurre más a menudo en la Carretera Austral, particularmente en las zonas que requieren transbordo en barcas, debido a que una vez que los autos desembarcan comienza una veloz caravana provocando mucho polvo en el camino. Lo mejor es detenerse y esperar hasta que la ruta quede despejada.

### ✓ Asegúrate de contar con al menos un neumático de repuesto



Disponer de un neumático de repuesto (mejor dos) y el equipamiento necesario para cambiar neumáticos son claves en viajes por caminos de ripio. Como mínimo, debes llevar: un neumático de repuesto, una gata hidráulica, una llave para tuercas con barra de extensión, un adaptador de tuercas de seguridad, triángulos de señalización de peligro y el manual del vehículo. También te puede ser útil un par de linternas, un manómetro de presión de neumáticos, guantes y cuñas para ruedas.

### ✓ Mantén el orden y refuerza las piezas del vehículo



Los vehículos camperizados y motorhome tienen una serie de equipamiento y accesorios que en caminos de ripio que presentan muchos badenes, hoyos y calaminas sufren más de la cuenta. Para esto es indispensable mantener el orden interno, reforzar las piezas sueltas y tapar las aberturas para detener la entrada de tierra.

# Protocolos sanitarios, Covid-19

## ✓ Piscinas



- Realiza reservas online o compra tu ticket antes.
- Evita llevar implementos para compartir, acude con lo justo.
- Respeta el aforo, puertas de salida, entradas y distancia física.
- No te saques la mascarilla, excepto cuando ingreses al agua.
- No puedes usar toboganes o juegos.
- Llega con tu traje de baño puesto, los camarines no estarán habilitados.
- No estés mucho tiempo dentro del agua, el tiempo será controlado para evitar aglomeraciones.

- Infórmate sobre las reglas y fase del Plan a Paso en que se encuentra el destino <https://www.gob.cl/coronavirus/pasoapaso/>.
- Respeta la distancia física.
- Solicita que midan tu temperatura.
- Evita tocar objeto y superficies.
- Recuerda completar de manera online tu declaración de salud.
- Realiza tu reserva previamente mediante sitios web, rrss, whatsapp o teléfono.
- Prefiere el pago con tarjeta bancaria o transferencia electrónica.
- Respeta el aforo máximo.

## ✓ Playas



- No te saques la mascarilla, excepto cuando ingreses al agua y hazlo a 2 o más mt de otra persona.
- Toallas, reposeras o sillas del mismo grupo deben estar, al menos, a 1 mt de distancia.
- Entre distintos grupos, procura mantener una distancia de 5 mt.
- Evita compartir artículos de playa.
- Evita comer en la playa.
- Evita las playas con mucha concurrencia. Consulta por playas habilitadas: <https://www.directemar.cl/>

## ✓ Camping



- Respeta las instrucciones del lugar.
- Si el camping tiene comedores o espacios comunes, estos deben estar cerrados.
- Lava tus manos constantemente.
- La reserva implica aceptar las condiciones del plan de contingencia del lugar, de lo contrario te enviarán un documento con el plan de contingencia, el que debes aceptar para formalizar la estadía.
- Para pagos, prefiere transferencia electrónica o tarjetas.
- Prefiere comunicarte con el encargado del camping vía telefónica.

## ✓ Turismo Aventura

*En la oficina de atención:* • Respeta el aforo máx.

- Reserva en canales digitales o teléfono.
  - Permite que midan tu temperatura.
  - Evita el intercambio de material impreso.
- Durante la actividad:*
- Debes avisar si tienes algún síntoma relacionado al Covid.
  - Si puedes contrata un seguro de viaje.
  - Infórmate sobre prácticas de

seguridad y restricciones de la empresa que contratas. Prefiere los servicios registrados en Sernatur: <https://serviciosturisticos.sernatur.cl/>



## ✓ Turismo Rural



## ✓ Termas



- Respeta las entradas y salidas señalizadas.
- Reserva por medios online o teléfono.
- Debes completar un formulario de salud y mostrar tu carnet.
- Solicita que midan tu temperatura.
- Evita tocar objetos.
- Respeta el aforo y las demarcaciones en las piscinas.
- Si ingresas a los vestidores comunes, respeta el distanciamiento.
- Si te hospedas en el lugar y hay tinaja sólo pueden usarla los huéspedes.

Prefiere los servicios registrados: <https://serviciosturisticos.sernatur.cl/>

## ✓ Restaurantes y Cafés



- No ingreses mientras exista el máximo de capacidad permitida.
- Desinfecta tus manos.
- Siempre usa tu mascarilla, pero cuando te la saques para comer no la dejes sobre la mesa.
- La carta no será en papel.
- Respeta el aforo por mesa.
- En el baño, evita tocar manillas y llaves, prefiere el secado con toalla de papel.
- Paga con tarjeta bancaria o transferencia electrónica.
- El restorán debe sanitizar las mesas después que cada cliente las use.

Servicios registrados: <https://serviciosturisticos.sernatur.cl/>

## ✓ Centros de Ski



- Prioriza comprar tickets de manera online.
- Recuerda el uso de guantes de nieve y tu protección “tipo mascarilla” apta al lugar, de lo contrario no podrás ingresar.
- Permite que te midan la temperatura y completa la auto-encuesta de salud.
- Los camarines no estarán disponibles.

Prefiere los servicios registrados: <https://serviciosturisticos.sernatur.cl/>


## ✓ Alojamiento



- Evita el intercambio de papeles, folletos o lápices y regístrate por medios digitales.
- Paga con tarjeta bancaria o transferencia electrónica.
- Las llaves o tarjetas, déjalas en los recipientes dispuestos para ello.
- Prefiere actividades al aire libre.
- Avisa a personal del hotel si tienes síntomas o sospechas de Covid-19.
- Los desayunos y comidas, idealmente, no deben ser buffet.
- Si no están eliminados, preocúpate que existan las medidas de seguridad para su implementación.

Prefiere servicios registrados: <https://serviciosturisticos.sernatur.cl/>

## ✓ Guía de Turismo

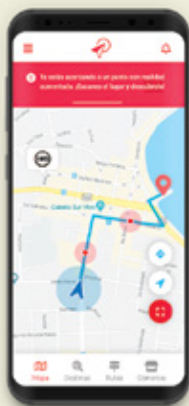


- El guía turístico determinará cómo va a ser la visita, cuáles son las medidas sanitarias, etc.
- Antes de formalizar tu compra, lee y acepta las normas adoptadas declarando tus condiciones físicas y salud.
- Permite que midan tu temperatura y hagan un chequeo de síntomas y te proporcionen alcohol gel.
- Consulta por cantidad de personas permitidas por tour.
- Si interactúas con otros mantén la distancia.
- El guía te informará cuáles son los servicios de salud cercanos.

Prefiere los servicios registrados en Sernatur: <https://serviciosturisticos.sernatur.cl/>

## | APP Y PLATAFORMAS DIGITALES

Las aplicaciones para smartphones se han convertido en herramientas importantes para organizar un viaje o durante el mismo recorrido. Aquí te presentamos siete aplicaciones y plataformas digitales imprescindibles para rodantear por los caminos de Chile.



### Real Travel

¿Vas a viajar pero no conoces demasiado sobre el destino? Real Travel es una App chilena que te permite descubrir destinos nacionales y realizar rutas cercanas en la ciudad

que visitas utilizando realidad aumentada y geolocalización. La App te permite acceder a información sobre el comercio local y actividad turística de la zona. ¿Se te antoja una pizza, no sabes donde alojar? Real Travel te ayuda a encontrar lo que buscas, notificándote de lugares interesantes y tours cercanos donde te encuentres.

**Desarrollador y Sitio Web:**

<https://realtravelapp.com/>



### Bencina en línea

¿Necesitas conocer los precios de los combustibles en las estaciones de servicio? Bencina en Línea es una aplicación que te permite encontrar

fácilmente los precios y la ubicación de los servicentros en Chile. La App detecta tu ubicación y despliega rápidamente las alternativas de precios junto al mapa de estaciones cercanas. Si deseas planificar tu carga de combustible tienes la funcionalidad de ingresar una dirección o la comuna donde te encuentras y obtendrás las mejores alternativas de precios.

**Desarrollador:**

<https://www.cne.cl/>



### Waze

Con más de 100 millones de descargas a nivel mundial, Waze es una aplicación de mapas y navegación donde los usuarios suministran información a los otros miembros de la comunidad acerca del estado de las vías por las que conduces: volumen de tráfico, tacos (ya sea por accidentes o controles policiales, por ejemplo) y, a la vez, recibirás de ellos la información necesaria para planificar tu ruta. Es totalmente gratuita y además está en castellano. Una prestación muy útil de Waze es que en todo momento te mostrará la velocidad máxima de la vía, de manera que si vas por encima del límite permitido, te avisará.

**Desarrollador:**

<https://www.waze.com/>



## Playas habilitadas

Creada por la Dirección General del Territorio Marítimo y Marina Mercante (Directemar), esta aplicación te permite acceder a información respecto a

las playas habilitadas en todo el territorio nacional y como llegar a ellas. Además incluye información respecto a medidas de seguridad que debes tomar y como llamar al servicio de rescate marítimo en caso de una emergencia.

Desarrollador:

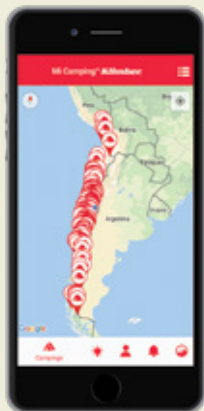
<https://www.directemar.cl/>



## Mi Camping, Klimber Camp

Klimber Camp es una App colaborativa chilena donde podrás encontrar a través de geolocalización los camping más cercanos a tu ubicación, los cuales podrás revisar si son bien evaluados por otros usuarios y/o podrás evaluarlos tú mismo. También, si estás en un camping que no se encuentra en la App, podrás cargarlo y recomendarlo. Los camping tienen filtros por servicios y puedes filtrar resultados por zona, como por ejemplo "campings con piscina en Pucón".

Desarrollador: <https://www.sodimac.cl/>



## iOverlander

iOverlander es una App y base de datos que almacena datos de interés para turistas que viajan en vehículos recreacionales (RVs) proporcionados por los mismos viajeros

en todo el mundo, por lo tanto tú también puedes agregar nuevos datos y registrar tu viaje. Se presenta a modo de un gran mapamundi, donde las personas van subiendo lugares en los que se puede acampar (camping libres o formales), sitios de descanso, hoteles, restaurantes, talleres mecánicos y de vulcanización, agua, bencina y otras categorías. Los detalles se enumeran para cada lugar, incluidos los servicios, las fotos, la fecha de la última visita y las coordenadas del GPS. Todas estas funciones pueden funcionar sin conexión a internet, pero en ese caso no podrás ver el mapa.

Desarrollador y Sitio Web:

<https://www.ioverlander.com/>



## Nos fuimos

Nos Fuimos es una plataforma chilena que te permite ser parte de una comunidad de autos compartidos en la cual los conductores publican las rutas que ellos ya están realizando por necesidades propias y ofrecen compartir sus asientos disponibles con pasajeros a los que esa ruta les resulte útil. De esta manera puedes tener una experiencia de viaje más entretenida y compartir los gastos del viaje con más personas.

Desarrollador y Web: <http://nosfuimos.cl/>





# VEHÍCULOS RECREACIONALES (RVs)\*



*¿Estás pensando en acondicionar tu auto para realizar viajes que te permitan dormir en él? ¿Tienes un furgón y quieres convertirlo en un campervan? ¿Tienes una camioneta y quieres dejarla como un verdadero vehículo overland? ¿O solo tienes un pequeño sedán y no dispones de un presupuesto para comprarte un vehículo más grande? No te preocupes, si eres amante de la aventura, independiente del vehículo que tengas, todos tenemos el potencial de convertirnos en un flamante rodantero. Solo necesitas un poco de imaginación y mucha actitud para transformar tu auto en una verdadera casa rodante. A continuación te entregamos datos, sugerencias y tips de como camperizar tu vehículo y las opciones existentes en el mercado nacional de trailer (rodantes) y motorhomes.*

\*Por su sigla en inglés.

# CAMIONETAS



**Las camionetas** tienen muchas opciones para camperizarlas o dejarlas como un verdadero vehículo overland, desde instalar una estructura de acero simple en la carrocería que te permita trasladar y montar una carpa de techo, bicicletas o accesorios, hasta instalar un cabina con dormitorio, cocina y baño. Todas estas opciones son desmontables o fijas. Las camionetas ideales son las pickup 4x4 doble cabina, sin embargo cualquier camioneta puede ser

camperizada, lo importantes es que consideres que en todas las soluciones existen pros y contras, por lo que necesitas una idea informada de lo que estás buscando antes de levantar el teléfono o tomar una decisión definitiva, razón por la cual junto con leer esta nota atentamente siempre pide fotos, ejemplos y experiencia previa para tener una idea clara de lo que está disponible y lo que el fabricante o proveedor te puede ofrecer. El resumen de opciones son las siguientes:



## Precios:

Varían de \$ 800.000 a \$ 3.000.000.-

## Ventajas:

- 1.- Es un sistema resistente y todo terreno
- 2.- Es fácilmente montable y desmontable
- 3.- Normalmente llegarás más lejos de lo que podrías ir con un tráiler
- 4.- Puedes fabricar/comprar un sistema personalizado o bien comprar un kit

## Proveedores:

<https://unilandchile.com>, <https://papaoso.cl/>,  
<https://yetcampers.com/>, <https://camperchile.cl/>

## Canopy Campers

Este sistema te permite montar en la parte posterior de la camioneta una cubierta o plataforma tipo sport wagon, que en algunos casos contiene diferentes compartimentos modulares que te permiten almacenar cocinas, refrigeradores, estanques de agua, sistemas eléctricos, bandejas de repuestos, entre otros accesorios. Muchos de estos sistemas son lo suficientemente fuertes como para sostener una carpa de techo o porta kayaks, que es una excelente manera de ahorrar espacio. Estas estructuras son bastante amplias en su oferta, existen desde una simple cubierta de lona atornillada y hechos a la medida (o tol-dos rudimentarios) a sistemas más refinados, robustos e impermeables que incluso sopor-tan un camarote. En el intermedio se ofertan pequeñas cúpulas de acero inoxidable con ventanas que se anclan a la carrocería de la camioneta. Los canopies más complejos tienen dos puertas laterales, y en la parte de atrás se les puede montar un neumático de repuesto o una escalera atornillada. Es importante que veas que estructura o cúpula es la que mejor se adapta a tu todoterreno. También considera que el peso puede afectar el rendimiento de tu camioneta.





www.tribunomade.cl  
OVERLAND STORE



## ALGUNAS CARACTERISTICAS

- Fabricación chilena con acero de alta resistencia y pintura electrostática.
- Diseño versátil adaptable a diferentes pickups del mercado.
- Variados modelos y accesorios exclusivos.

CONOCE TODO SOBRE NUESTROS

# RACKS OVERLAND

[www.tribunomade.cl](http://www.tribunomade.cl)

JUNTOS NUEVAMENTE A LA AVENTURA

SÍGUENOS EN NUESTRAS REDES SOCIALES:



tribunomadeos



tribu\_nomade\_or



+56 9 3954 0390

## Rack Overland

Este sistema te permite anclar una estructura de acero en la carrocería de la camioneta —también llamadas Rack Overland— con la finalidad de montar sobre ella un canastillo metálico, carpa de techo, montaje de toldos plegables y transporte de kayaks o bicicletas. Para instalar esta estructura se debe perforar el pickup y luego anclarlas con pernos de acero inoxidable, idealmente. Hay empresas que fabrican y venden un kit listo para armar (con asistencia en línea) aunque también está la posibilidad de que se incluya la instalación, lo que implica trasladar el vehículo a los talleres del proveedor. Estas estructuras varían de acuerdo al tipo de camioneta y al uso que se le quiere dar, dejando libre el Pickup para trasladar el resto del equipamiento y los accesorios de camping. Los racks se pueden importar o adquirir con proveedores nacionales que se han especializado en este tipo de soluciones.



### Precios:

Su rango de precios (sin accesorios) varían de \$ 400.000 a \$ 700.000.-

### Ventajas:

- 1.- Bajo impacto en tu vehículo ya que la estructura es desmontable
- 2.- Mayor libertad de movimiento y el poder entrar casi en cualquier parte
- 3.- Es una de las soluciones más económicas en comparación al resto de las opciones
- 4.- Se puede aplicar en cualquier camioneta y también funciona en algunos vehículos todo terreno tipo Jeep

### Proveedores:

<http://www.tribunomade.cl>

<https://www.gimport.cl/>



### Precios:

Varía de \$3.000.000 a \$20.000.000.-

### Ventajas:

- 1.- Mayor libertad de movimiento y el poder entrar casi en cualquier parte
- 2.- Permite anclar un trailer y cuentan con portaequipajes para bicicletas o kayaks
- 3.- Casi todos los modelos están diseñados para ser utilizados sin estar necesariamente montado sobre el vehículo
- 4.- No requiere un registro especial para conducir solo requiere la documentación legal del vehículo y su conductor
- 5.- Puedes arrendarlo y reducir su costo

### Proveedores:

<http://www.chilecampers.net>, <https://www.patagoniacampers.com/>, <https://yetcampers.com/>, <http://campertravel.cl/>, <https://www.andescampers.com>

## Campers rígidos montado sobre el pickup

Este es el sistema más cercano a incorporar una casa rodante en tu camioneta, debido a que estas unidades te permiten disponer de uno o dos dormitorios, baños con ducha, comedor y una serie de compartimentos para cocina, refrigerador, bidones de agua y gas, etc. Generalmente estas estructuras son fabricadas en fibra de vidrio con pvc y tienen la ventaja que se instalan en camionetas de doble o simple cabina. Existen varios modelos en el mercado, pero ya sea que se trate de un modelo con techo levadizo o de paredes macizas, es necesario colocar un suplemento en la suspensión de la camioneta, anclajes al chasis y un conector para alimentar la carga de batería y las luces del camper. También es importante considerar cuánto es el peso máximo que puede soportar tu camioneta. Algunos de estos campers cuentan con portaequipajes para bicicletas o kayaks y están adaptados para soportar cualquier condición climática.



# Disfruta Chile Sobre Ruedas

arrienda una  
Wicked Campers



Arica



San Pedro de Atacama



Santiago



Puerto Varas



Punta Arenas



Arrienda tu Camper y recorre Chile libremente y al mejor precio con el Rental de Campers N°1 de Chile y el mundo.

10 Años de Experiencia / 5 Sucursales / Amplia y Variada Flota  
Asistencia en Ruta / Fono 24/7 / Alianzas Wicked Friends.



Cotiza en:

[www.wickedcampers.cl](http://www.wickedcampers.cl) - [@wickedcamperschile](https://www.instagram.com/wickedcamperschile)



| VEHÍCULOS RECREACIONALES

## FURGONES O VAN

**Los furgones** siempre han fascinado a los amantes del camperismo. Las coquetas Combi de Volkswagen ha traspasado generaciones, y la buena noticia es que cada vez hay más empresas que se dedican a la camperización de furgones o furgonetas, como le llaman los españoles. Los modelos más populares en este segmento son la VW California y la Fiat Ducato, pero Peugeot, también tiene buenos modelos, desde el tradicional Boxer hasta el nuevo Rifter. Lo mismo ocurre con Renault, Citroën, Ford y Chevrolet. Grande o pequeño, prácticamen-

te cualquier furgón sirve para convertirlo en una mini casa rodante. Cómo camperizarlos y qué tipo de opciones existe está determinado por el tamaño del furgón, diseño interior y accesorios. Hay furgones de gran volumen que incluso permiten incorporarles una ducha en su interior, hay otros que se le abre el techo y emerge una carpa, etc. Estos vehículos son ideales para transportar tablas de surf, botes de kayak o bicicletas. Y si necesitas más espacio le puedes incorporar un remolque y/o una carpa de techo. Otra ventaja es que te permite utilizarlo como vehículo de casa o de negocio y es considerado el vehículo recreacional de menos costo. ¿Tienes dudas?, prueba con un arriendo, en Chile hay empresas muy serias que arriendan vehículos, accesorios, carpas, etc. Opción y diseños para camperizar un furgón hay decenas, a continuación la resumimos en tres.

### Kit Campers

Una de las opciones más aconsejables para quienes tienen un furgón pequeño es incorporar un módulo autoinstalable del tipo kit campers en su interior. Estos módulos personalizables permitirán convertir a tu furgón en toda una vanlife. De acuerdo a los modelos de furgones existentes estos módulos se fijan en la parte trasera y se arman como un rompecabezas de manera muy rápida y sencilla. Son fabricados según los modelos más conocidos en el mercado y al desplegarse en todo su interior se convierte en una cama de dos plazas, y en su parte baja emergen diferentes cajones que almacenan importantes accesorios como cocinas, lavaplatos, depósitos de aguas, de gas, etc. La principal ventaja de este tipo de opciones es que le quitas el kit y vuelves a convertir tu furgón en un vehículo de casa o de trabajo. En Chile hay empresas que fabrican estos kits, pero también puedes fabricar uno a pedido o incluso hacerlo tú mismo a tu medida y gusto si te consideras un buen maestro (a) chasquilla.



Diseños hay miles en internet. Solo tienes que elegir el que más te guste y se adapte mejor a tu furgón. Lo malo: la mayoría de las actividades de camping se hacen en el exterior, pero existen toldos y carpas que ayudan a cerrar espacios y protegen del clima.

---

#### Precios:

Desde \$ 500.000 (solo el módulo) a \$ 2.000.000 con colchones y accesorios.



## Campervan

En caso tengas un furgón mediano o de gran dimensión o tu deseo supremo es poder pararte en el vehículo, entonces la opción más conveniente es hacerte de una campervan. Dentro de los vehículos recreativos este es el segmento que sobresale por encima de todos. Su ventaja está determinada por el precio y comodidad... puedes pararte en él! En algunos casos no con mucha movilidad, pero a diferencia de un furgón pequeño tienes más espacio lo que te permite desplazarte en su interior. El

### Precios:

*Camperización: Desde \$ 1.500.000 a \$ 10.000.000 y más dependiendo lujo y confort.*

*Arriendos: Desde \$50.000 diarios*

dormitorio y la sala de estar están claramente delimitadas y hay un espacio para la cocina e incluso para un pequeño baño. Por lo general son para dos personas, pero hay modelos que pueden dormir en su interior hasta tres personas más un niño pequeño. La ventaja principal de este pequeño motorhome es su comodidad, confort y discreción. Hay modelos que permiten agregarle un carrozado muy completo y muy bien integrado al vehículo original. La Fiat Ducato, la Peugeot Boxer, los Mercedes Marco Polo, Sprinter y Vito, junto al Ford Majestic, el Volkswagen California, el Iveco Daily 4x4 tienen excelentes chasis para convertirlos en una verdadera casa rodante, pero hay modelos similares de otras marcas. Al igual que los kit campers, hay empresas que ofrecen diseños modulares y personalizados.

## Furgón + carpa y/o trailer

Si no quieres ser tan invasivo con tu furgón o estás buscando invertir el menos dinero posible, la opción más básica es incorporarle una carpa de techo o arrastrar un carro tráiler cuando lo necesites para viajar. En el primer caso, solo debes instalarle a tu vehículo unas barras especiales para que soporte una carpa donde puedan dormir hasta cuatro personas. Hay barras para prácticamente todos los modelos, solo debes consultar en empresas especializadas, que por lo general ellas mismas la instalan, las que además sirven para portaequipaje, bicicletas, kayaks, etc. Si incluyes una carpa de techo ya tienes el dormitorio y el interior despejado lo puedes usar para guardar equipaje, accesorios o para transportar pasajeros. También puedes incorporar un remolque o mini camper, opciones que se adaptan a cualquier otro vehículo, como un Jeep, una SUV un Sedán e incluso un Crossover.

### Precios:

*Carpas de techo: desde \$ 700.000 a \$ 2.500.000.*

*Remolques: desde 1 a \$ 7.000.000.*

*Arriendos: Carpas de techo desde \$ 25.000 diarios y minicamper desde \$ 50.000 diarios.*



### Proveedores (todos los modelos):

*Camperización y accesorios: <http://kitcamper.cl/>; <https://campertravel.cl/>; <http://camper.cl/>; <https://www.vivecampers.cl/>; <https://awl.cl/>; <http://www.andescampers.cl/>; <https://www.gimport.cl/ecom/>; <https://papaoso.cl/>*

*Arriendos: <https://wickedcampers.cl/>; <https://condorcampers.cl/>; <http://motorhome.cl/>; <http://www.chilecaravan.com/>; <https://www.chilemotorhomes.cl/>; <http://camper.cl/>; <http://www.puyehuetravel.com/>; <https://www.kawascars.com/>; <http://pewen-motorhomes.com/>; <https://masaicampers.cl/>; <https://www.birdschile.com/>*



## TRÁILER Y/O VEHÍCULOS DE ARRASTRE

### Los carros de arrastre, remolque o tráileres

son vehículos no motorizados que, gracias a un sistema de enganche son movidos por otro vehículo con motor. En Chile, se les llama carros de arrastre a los remolques y que, por norma, no pueden exceder los 750 kg de carga sin un sistema de freno independiente. Del mismo modo, en esta categoría entran también las casas rodantes, mucho más grandes y pesadas, pero que también requieren de un vehículo para moverse. Las opciones en el mercado nacional son variadas y también existe la posibilidad de importar o fabricar un carro propio. Lo importante es que debes



tener muy claro cuales son las limitaciones de tu vehículo para tirar debido a que todos los modelos tienen una capacidad de arrastre definida por el fabricante. Considera que los sistemas de enganche o sujeciones son un producto y un servicio que se venden por separado, razón por la cual lo recomendable es instalar todo en un mismo lugar y por alguien que sepa realizar estos trabajos. Según la norma 18.290, los propietarios de estos vehículos deben cumplir, entre otras cosas, que el acoplado posea luz de freno, que sea capaz de activarse simultáneamente con los acciones del vehículo y que cuente con permiso de circulación.

### Mini Rodante

Los mini remolques camper resultan cómodos y flexibles, ideales para viajar de dos a cuatro personas. Se trata de carros de arrastre de dos ruedas, generalmente de entre 450 y 750 kg, bastante bien equipados y algunos preparados para los más difíciles caminos. Por lo general, su equipamiento incluye compartimento para dormir, espacio para almacenar cosas, cocinilla, luz eléctrica, balón de gas y estanque para almacenar agua. Hay varios accesorios que se les pueden ir sumando, como cálefont, techos, carpas laterales, enfriadores eléctricos, duchas, etc. Algunos usuarios optan por contruirse un mini remolque propio, pero lo que fabrican las empresas —chilenas y extranjeras— son elaborados con materiales resistentes, tienen mejor aislación al frío o la lluvia y cumplen con las normativas de seguridad. Su tamaño reducido y su ligereza permiten que cualquier tipo de vehículo los remolque, sin embargo como requiere un sistema de enganche, si este se instala en un auto que no está apto para ello, el principal riesgo que se corre es que se descuadre el chasis del vehículo.



#### Precios:

Desde \$3.000.0000 (autoconstrucción), y desde \$ 5.000.000 a \$ 9.000.000 hechos por fabricantes en Chile o importados.

#### Proveedores:

<https://www.campbox.cl/>

<https://volcanotrailer.cl/>

<https://www.trekanchile.cl/>

<http://www.rucamptrailer.cl/>

## Carro carpa o Pop Up

Con características similares al mini rodante, este tipo de soluciones son ideales para ser remolcado por cualquier auto, debido que no se necesita tener un motor grande. Aún así, si tienes un auto sedán o citycar infórmate bien si puedes tirar este tipo de carros, debido a que un vehículo demasiado pequeño perderá estabilidad y podría volcarse. La diferencia con los mini rodantes es que sobre el carro se instala una gran carpa exterior, dejando un espacio amplio para dormir y con numerosos compartimentos para almacenar. Los carros suelen ser fabricados en acero galvanizado, lo que les da más durabilidad y, muchos vienen bastante equipados para la vida camper y a los cuales le puedes ir agregando más accesorios en la medida que lo requieras. Suelen traer carpa de techo resistente al viento y la lluvia, colchón de espuma de alta densidad, ventanas con sistema roll-up, parrillas porta equipaje, etc. Algunos traen lavaplatos y otros fabricantes le instalan un toldo lateral para cocina y diversos cajones.



### Precios:

Desde \$ 8.000.000 las usadas a \$ 70.000.000 las más grandes con tecnología de punta.

### Proveedores:

<https://www.vivecampers.cl/>  
<https://kunstmannoutdoors.com/>  
<https://campingsobreruedas.cl/>  
<https://www.pacifictrailers.cl/>  
[www.chilecaravan.com](http://www.chilecaravan.com)  
<http://www.chilecampers.net/index.htm>



### Precios:

Entre \$ 2.500.000 (usados o hechizos) a \$ 8.000.000 con carpas y accesorios.

### Proveedores:

<https://volcanotrailer.cl/>  
<https://www.doplim.cl/>  
<https://kunstmannoutdoors.com/>

## Casas Rodantes

Las casas rodantes vivieron su momento de furor en las décadas de los 70 a 80, sin embargo, la presencia de los carros de arrastre y motorhome fue diluyendo a este tipo de vehículos. La buena noticia es que están de regreso, debido a que los fabricantes se han adaptado a las nuevos hábitos de consumo. La mayor ventaja de estos vehículos está determinada por su comodidad, ideales para familias grandes, pero también hay modelos pequeños para dos personas. Al igual que las motorhome (autónomas) este tipo de vehículos incluye una amplia gama de mobiliario básico en su interior. Suelen tener espacios claramente diferenciados: cocina, baño, estar y dormitorio con cama matrimonial. Todas traen ducha, cocina y lavaplatos, algunas vienen con microondas y aire acondicionado. Lo importante es que además de sus características y confort, consideres aspectos prácticos, tales como tener definido un lugar para aparcarlo, gastos en mantenimiento, etc. Al igual que en los autos, la casas rodantes debe contar con número de chasis, seguros y permiso de circulación.

# MOTORHOME



**En un motorhome** es donde mejor se cumple el sueño de viajar con la comodidad de una casa. A diferencia de las casas rodantes, que requieren la propulsión de otro vehículo, los motorhomes son vehículos autónomos que en su interior cuentan con todo lo necesario para satisfacer cualquier necesidad a bordo, incluyendo cocina, dormitorio, baño, agua, etc. Modelos hay varios, sin embargo la principal diferencia entre sus diferentes clases está determinada por el origen de su fabricación: las hay norteamericanas y europeas. Las de EEUU generalmente se fabrican a partir de un chasis Ford E350 o 450 o Chevrolet 4500 de doble eje, en

cambio los fabricantes europeos montan el habitáculo en un camión pequeño o furgón de gran envergadura, siendo el de Fiat Ducato, Ford Transit e Iveco Daily, unos de los chasis más usados debido a que permite no exceder los 3 500 kg, lo que posibilita la conducción por personas con licencia B. A partir de esta diferencia surgen una serie de modelos y tamaños que agruparemos en tres grandes clases. En Chile si bien no existen fabricantes de motorhomes, si hay empresas que fabrican los habitáculos y los montan en un camión, una camioneta o un furgón. Por supuesto, hay varias empresa que importan motorhomes, habitáculos y accesorios.

## Clase A

Los motorhomes de Clase A son por lejos las casas rodantes más grandes y lujosas del mercado. Pueden dormir entre seis y ocho personas, ofrecen todas las comodidades del hogar y están equipados con modernos sistemas de calefacción, de refrigeración, lavandería, sistemas eléctricos y de ilumina-

ción avanzados, junto a módulos de entretenimiento, razón por la cual muchas personas lo usan incluso para vivir a tiempo completo. Es importante considerar que estos vehículos no son para todos, el tamaño puede ser un gran problema para un conductor que no está acostumbrado a manejar algo tan gigantesco en la carretera, razón por la cual en Chile existen muy pocos de estos vehículos circulando. Sus ventajas están dadas para vacaciones de larga duración y son la mejor opción para viajar con niños; en cambio sus mayores inconvenientes son el precio y tamaño. Si no estás familiarizado con este tipo de vehículos sus dimensiones puede ser un problema. Por ejemplo, no podrás acceder a algunos camping, parques nacionales, centros turísticos e incluso ciudades, puesto que muchas no disponen de alojamiento. En costos, al valor de la compra o arriendo debes agregar los mayores gastos por manutención, consumo de combustible, peajes, estacionamientos, servicios, etc.





CASAS RODANTES  
OVERLAND  
CAMPING  
EQUIPAMIENTO

**ESCAPATE Y  
#VIVELAEXPERIENCIA**



## CASAS RODANTES Modelos 2021

### **BAKER y BAKER** *Advance*



## EQUIPAMIENTO

Chasis de aluminio galvanizado  
Freno y eje de torsión AL-KO  
Paneles estructurales de aluminio y FRP  
Baño cassette Dometic  
Panel solar flexible 100W  
Calentador de agua 12-220V  
Toldo 2.0 x 1.5 mts  
Ducha exterior

+569 7650 6499

[www.vivecampers.cl](http://www.vivecampers.cl)

Martínez de Rozas 4195, Quinta Normal

## Clase B

Los motorhome de Clase B también se conocen como “campervan”, ya que se trata de vehículos que se construyen a partir del chasis de un furgón, que en algunos casos incluyen un techo elevado para poder pararse en el interior. A diferencia de las de Clase A, estos motorhome son muy fáciles de conducir y de estacionar, además usan menos combustible y tiene menos restricciones de estacionamiento, accesos y condiciones del camino. Si te gusta recorrer y explorar sitios con carreteras estrechas este es el motorhome adecuado. En cuanto a usabilidad, la mayoría de estos vehículos ofrecen instalaciones de cocina muy pequeñas y los alojamientos también son pequeños y versátiles, por ejemplo, el living se puede convertir en cama y una cama se convierte en mesa. Para



algunos suena mágico, para otros esta dinámica se convierte tediosa con varios días de viaje. Finalmente, el costo de un Clase B es mucho más accesible y su mantenimiento es realmente sencillo comparado con los de Clase A, sin embargo si el grupo de viajeros es grande ya no entrarán cómodamente y pasar varios días no será el mejor descanso.



## Clase C

Los motorhomes de Clase C son únicos porque tienen un área sobre la cabina que proporciona un lugar adicional destinado para dormir y es parte del cuerpo del remolque. Es el tipo más frecuente, ya que se construyen a partir de un chasis convencional de furgón o camión pequeño, sobre el que se instala la estructura del habitáculo. Gracias a la altura de la parte delantera la sensación de amplitud es superior a las de Clase B. Otra de sus ventajas es que cualquiera de sus ocupantes puede entrar y salir del vehículo o preparar

se algo en la cocina sin molestar a los demás. Hay modelos donde se puede conectar con el maletero desde el interior sin necesidad de salir al exterior. El salón es amplio y son fáciles de conducir. Otra cualidad es que se les puede incorporar un remolque. Las más comunes son europeas (Fiat, Peugeot, Citroën, Iveco, Mercedes-Benz, Volkswagen), e incluyen baño con ducha y camas hasta para cinco personas. Es la número 1 en el mercado de RVs en Chile.

### Proveedores (todas las clases):

**Ventas y accesorios:** <https://www.pacifictrailers.cl/>; <https://www.kunstmannoutdoors.com/>; <https://www.chilemotorhomes.cl/>; <https://usaen-cargo.com/>; <http://camper.cl/>; <https://camper-travel.cl/>; <https://impocaravan.cl/>; <http://www.importrailer.com/cl/>; <http://www.andescampers.com/ventas.php>; [www.vivecampers.cl/](http://www.vivecampers.cl/); [www.awl.cl/](http://www.awl.cl/); <http://www.chilecampers.net/index.htm>  
**Arriendos:** <http://pewenmotorhomes.com/>; <http://ruta7campers.cl/>; <https://motorhomeschile.cl/>; <http://motorhome.cl/>; <https://rollingpatagonia.cl/>; <https://nomademotorhomes.cl/>; <https://www.chilemotorhomes.cl/>; <https://campingso-breruedas.cl/>; [www.andescampers.com/](http://www.andescampers.com/); [www.puyehuetravel.com/](http://www.puyehuetravel.com/); [www.chilecaravan.com/](http://www.chilecaravan.com/); [www.holidayrent.cl/](http://www.holidayrent.cl/)

# KUNSTMANN OUTDOORS

## REQUINOA

### VENTA, SERVICIO TÉCNICO Y GUARDERÍA DE CASAS RODANTES Y MOTORHOMES



#### VENTA

Ofrecemos productos nuevos, usados y de variados tipos de tamaños y distribuciones.

Todas nuestras casas rodantes y motorhomes se entregan listas y adaptadas para su correcto uso en nuestro País, se entregan con una garantía por un año, respaldo técnico y todos los accesorios útiles para un óptimo uso.

#### SERVICIO TÉCNICO

Contamos con un stock de repuestos necesarios para solucionar cualquier tipo de problemas o fallas que presente un RV. Junto con ello, técnicos especializados y una vasta experiencia hacen un apoyo fundamental para reparar y entregar su casa rodante o motorhome en las mejores condiciones.

#### GUARDERÍA

Ofrecemos servicio para todos aquellos que no tengan el espacio suficiente para dejar su casa rodante o motorhome, de guardarlo en nuestras instalaciones. Este servicio es gratuito por un año para nuestros clientes y tiene una tarifa mensual de **\$35.000** para quienes no lo sean, ofreciendo la posibilidad de retirar y dejar su **RV 24/7** con una previa coordinación.

#### CONTACTOS



División Nuevas

**+56 9 8418 7385**

División Semi-nuevas

**+56 9 8418 7390**

📍 Dirección: Ruta 5 sur km. 99, Requinoa.

🌐 [www.kunstmannoutdoors.com](http://www.kunstmannoutdoors.com)

📱 [@kunstmannoutdoors](https://www.instagram.com/kunstmannoutdoors)

✉ [rodantes-chile@hotmail.com](mailto:rodantes-chile@hotmail.com)

Además, en **Kunstmann Outdoors** ofrecemos **servicio de consignación** para que usted venda su RV en un lugar especializado o también recibimos en parte de pago su RV para renovarlo.





# CIRCUITOS TURÍSTICOS



ARAUCANÍA ANDINA

ARAUCANÍA LACUSTRE

SIETE LAGOS

LAGO RANCO

NORPATAGONIA

LAGO LLANQUIHUE Y COCHAMÓ

CARRETERA AUSTRAL LOS LAGOS

CARRETERA AUSTRAL AYSÉN PATAGONIA



20 años

# Comienza tu viaje por Chile en Revista Enfoque



[www.revistaenfoque.cl](http://www.revistaenfoque.cl)

  @revistaenfoquechile

 @revista\_enfoque



# | SIMBOLOGÍA Y REFERENCIAS:

## PICTOGRAMAS

### Vialidad y geografía:

- Carretera doble vía
- Camino pavimento o asfalto
- Camino pavimento básico
- Camino ripio
- Ciclovía
- Ruta Nacional
- Ruta Internacional
- Camino Regional
- Ruta Marítima
- Paso fronterizo
- Aduana
- Túnel
- Mirador
- Peajes
- SNASPE
- Parque privado
- Límite parque
- Nieve / Glaciar
- Ventisquero
- Salto o Cascada
- Volcán (Vn)
- Cerro (Co)
- Animales nativos
- Sitio geológico
- Cavernas volcánicas
- Terma natural

### Servicios Básicos:

- Carabineros
- Aeropuerto
- Aeródromo
- Ferry o barcasas
- Crucero o catamarán
- Hospital y Centros de Salud
- Taller mecánico
- Vulcanización
- Servicentro
- Redbank
- Correos de Chile
- Encomiendas
- Baños
- Ducha
- Piscina
- Internet
- Electricidad
- Carga de Agua
- Descarga de Aguas Servidas
- Lavandería
- Estacionamiento
- Embarcadero

### Servicios Turísticos:

- Información turística
- Sello Confianza Turística
- Hotel
- Lodge

- Cabañas y hospedajes
- Camping
- Quincho
- Picnic
- Servicio a RVs
- Turismo rural
- Centro termal
- Centro de Ski
- Parque temático
- Restaurant / Cafetería
- Mercado / Emporio
- Playa / Balneario
- Pueblos originarios
- Monumento histórico
- Museo
- Artesanía
- Sitio arqueológico
- Trekking / Senderos
- Cabalgata
- Remo y/o Kayak
- Escalada
- Rapel
- Canopy
- Rafting
- Birdwatching
- Pesca recreativa
- Paseos en lancha
- Fiesta Costumbrista

## ABREVIATURAS:

- Co = Cerro
- dcha. = derecha
- ha = hectáreas
- h = hora (s)
- izda. = izquierda
- m = minuto (s)
- mt = metros
- Ote. = Oriente
- Pte. = Poniente
- PN = Parque Nacional
- RN = Reserva Nacional
- RVs = Vehículos Recreacionales (por

- su sigla en inglés)
- SNASPE = Sistema de Administración de Áreas Protegidas del Estado
- T = Termas
- Vn = Volcán

## REFERENCIAS:

- Rutas:**
- Ruta **CH-30** = Ruta Internacional
- V-75-S** = Ruta del tramo, en curso
- V-75-S** = Ruta fuera del tramo
- Km 30 = distancia desde el Km 0
- 30 km = distancia hacia adelante

### Tramos:

**132 KM\* | 1 h 30 m \*\* | Ruta X-21\*\*\***

**\*Distancia:** Desde el Km 0 hasta el destino final (no incluye caminos opcionales o fuera del circuito).

**\*\*Tiempo:** Entre el punto 0 y el destino final, sin considerar descansos ni detenciones.

**\*\*\*Rutas:** Todas las rutas del tramo principal sin considerar caminos fuera del circuito. Ordenadas desde el punto de inicio.



# ARAUCANÍA ANDINA

EN UN ENTORNO NATURAL,  
FORMADO POR IMPONENTES  
MONTAÑAS NEVADAS, VOL-  
CANES, GLACIARES, RÍOS DE  
ÁGUAS PRÍSTINAS, ESTILIZADAS  
ARAUCARIAS Y UNA MARCADA  
PRESENCIA DE CULTURA ORI-  
GINARIA (PEHUENCHES), ESTE  
ES EL CIRCUITO MÁS SEPTEN-  
TRIONAL DE LA RUTA ESCÉNICA  
LAGOS & VOLCANES CONSIDE-  
RADA COMO DE UNA DE LAS  
ZONAS CON MAYOR POTENCIAL  
TURÍSTICO DE CHILE



## TRAMO 1:

### | DE VICTORIA A LONQUIMAY

121 KM | 2 h | Ruta Internacional CH-181

Nuestro viaje comienza en la ciudad de **Victoria**, ubicada a 617 km al sur de Santiago. Si vienes del norte el acceso se encuentra pasando el trébol (peaje lateral) que te permitirá acceder al paso sobre nivel y la Ruta **CH-181** (calle Saavedra). A menos de 1 km te vas a encontrar con una bifurcación, si quieres ir al centro de la ciudad toma la pista izda., en cambio si tu plan es continuar hacia **Lonquimay**, toma la pista dcha. (planta Carozzi), luego vas a cruzar la línea del tren y nuevamente una bifurcación señalizada. Continúa a tu izda. por **calle Carrera**. El recorrido desde la planta Carozzi viniendo desde el sur, es el mismo.

Ya en la ruta internacional, si bien este es un camino en muy buen estado, no te confíes y toma precauciones debido a que esta es una ruta con mucho tráfico de vehículos agrícolas y forestales y hay entradas laterales y zonas de cuevas.

La primera parada recomendada es el complejo turístico **Yukatán** (Km 24,5), especialmente creado para la familia y que está preparando un proyecto para habilitar un parking para RVs (*ver nota destacada*). A menos de 100 mt, pero en la vereda del frente, se encuentra la **Fundación Mondion**, dedicada a la producción lechera y el manejo de bosque nativo, y que en este lugar tienen una tienda con venta de quesos. La ruta continúa recta atravesando hermosos campos agrícolas, luego toma dirección sur en una zona de curvas hasta llegar a la ciudad de **Curacautín**, fundada como fuerte español destinado a controlar el paso de los indígenas que querían recuperar su territorio. Hoy posee 16 500 habitantes y cuenta con todos los servicios básicos, entre ellos: servicentro, mecánico, vulcanización, redcompra, minimarket, junto a una buena oferta de alojamiento, campings y operadores locales que ofrecen excursiones a los PNs Tolhuaca y Conguillío y la RN Malalcahuello-Nalcas. Existe una oficina de información turística frente a la Plaza de Armas (+56 45 2882102).

Saliendo de Curacautín el trayecto continúa con dirección este, en un tramo de unos 30 km que cobija una gran variedad de alojamientos y servicios turísticos, algunos de lujo, que son excelente base para explorar la zona. El primer hito en el camino —que está flanqueado por hermosos bosques nativos— es el **punto Manchuria** donde comienza un camino de ripio que lleva a las termas **Cañón del Blanco** [www.canondelblanco.cl](http://www.canondelblanco.cl) y que posteriormente conecta con el camino Curacautín-Conguillío, descrito en el tramo *Al Parque Nacional Conguillío*, pág 42.

Luego, en el Km 14 se encuentra el **Salto del Indio**, caída de agua de 35 mt inserto en un hermoso parque privado [www.parquelemunantu.cl](http://www.parquelemunantu.cl) con zonas de camping, cabañas y circuitos de trekking. En el Km 18 se encuentran las **Termas de Manzanar** [www.termasde-manzanar.cl](http://www.termasde-manzanar.cl) un tradicional hotel y centro termal remodelado, construido en la ribera del río Cautín. Inmediatamente después de las termas (izda.) está la localidad de **Manzanar**, que tiene un valioso patrimonio ferroviario: allí puedes visitar la **Estación de Manzanar**,



#### Abastecimiento en Victoria

La ciudad de Victoria es el lugar ideal para abastecerse de comida, accesorios y revisar mecánicamente el vehículo antes de emprender viaje hacia la parte andina de este circuito. Hay un servicentro Copec + Punto en Av. Arturo Prat 1090, abierto las 24 hs. Un Petrobrás en Bdo. Muñoz 450. En el acceso sur de la Ruta 5 hay una Shell +Upa!, abierta las 24 hs y al frente una Pronto Copec.



#### Complejo Yukatán

En el Km 24 de la Ruta CH-181 se ubica el Complejo Turístico Yukatán, con piscinas al aire libre y techada, sauna, juegos de niños, cabañas y un excelente restorán que fusiona la comida chilena, mapuche e internacional. El lugar es muy visitado por mototoqueros, tiene un espacio para eventos, senderos por un bosque y está en proyecto un parking para RVs. <http://www.yukatan.cl/> +569 51217450.



#### Salto en la ruta Victoria a Malalcahuello


Puedes detenerte, contemplar y conocer los siguientes saltos: **Salto del Indio**: ubicado en un pequeño parque privado (Km 70,5 Ruta CH-181) con hermosos senderos de baja dificultad. Hay cabañas todo el año. Adulto: \$ 1 500, niños: \$ 500. <http://parquesaltodelindio.cl/> **Salto de La Princesa**: Salto de agua de unos 25 mt con abundante vegetación nativa. Hay un restorán a un costado. Se puede llegar en auto a metros de la caída de agua. Hay un camping rústico. Ingreso gratis.



1. Puente Manchuria



2. Ciclovía Manzanar-Malalcahuello



3. Termas Cañón del Blanco



4. Centro de Ski Corralco



1. © Enfoque | 3. © Termas Cañón del Blanco | 4. © Corralco



## Hoteles y restaurantes en Ruta CH-181 Malalcahuello

En Malalcahuello han surgido muy buenos restaurantes, en su mayoría ubicados junto a hoteles y lodges. En la Ruta CH-181 destacamos a:

**Suizaandina:** Km 83. [@suizaandina.lodge](#) restorán y chalet de montaña al estilo suizo. Cocina helvética y chilena.

**Manzanar:** Km 83. <https://termasdemanzanar.cl/> Termas, spa & wellnes con restorán de cocina internacional.

**Nalcas:** Km 88. [www.hotelnalcas.cl](http://www.hotelnalcas.cl) Hotel boutique y restorán fusión parrilla argentina y cocina típica chilena.

**Endemiko:** Km 89. [www.endemiko.cl](http://www.endemiko.cl) Restorán lodge y emporio. Sabores locales y comida de montaña.

**Nativa:** Km 89. [www.nativamalalcahuello.cl](http://www.nativamalalcahuello.cl) Restorán y pizzería inserto en un hostel, con zona de picnic.

**Corralco:** RN Malalcahuello [www.corralco.com](http://www.corralco.com) Resort de montaña con restorán vanguardista fusión mapuche chileno.

una construcción de estilo alpino revestida en piedra laja que fue declarada Monumento Nacional. Manzanar también es el punto de inicio de la nueva **ciclovía Manzanar-Malalcahuello**, un trayecto de tierra de 12 km, de baja dificultad, que corre sobre el antiguo ramal ferroviario, con vistas al Vn Lonquimay. La ciclovía termina en la antigua estación de trenes, hoy convertida en biblioteca.

Volviendo a la carretera, tras pasar la localidad de Manzanar, aparece un pequeño desvío hacia el **Salto de la Princesa**, caída de agua de unos 40 mt, junto a un centenario bosque de coigües. En el Km 30 se llega a **Malalcahuello**, un pintoresco villorrio de montaña fundado en 1953 con motivo del avance del ferrocarril y el camino a Argentina, que vive un creciente desarrollo hotelero y gastronómico (*ver nota destacada*) y es usado como punto base para hacer actividades de turismo aventura como cabalgatas, cicloturismo, trekking y esquí en la aldea **RN Malalcahuello-Nalcas**.

Casi en la intersección con el camino al **centro de ski Corralco** funciona **Kingo Camp**, un camping apto para RVs, ya que dispone de duchas de agua caliente, cargadores y lavadero de ropa, además de amplios sitios para acampar (+569 83832625). Un imperdible son las **Termas de Malalcahuello** [www.malalcahuello.cl](http://www.malalcahuello.cl) ubicadas en un terreno de 270 ha que cuenta con hotel, spa y una gran piscina cubierta. Avanzando por la ruta internacional, te vas a encontrar con el cruce de la Ruta **R-89** que conduce al **Vn Lonquimay** y a **Corralco** (*ver desvío a Corralco y Volcán Lonquimay, pág 39*) en un hermoso trayecto de 8,5 km que te permite recorrer la **RN Malalcahuello-Nalcas**.

Continuando por la Ruta **CH-181**, en menos de 10 km de este cruce se llega al impresionante **Túnel Las Raíces**, el más largo de Chile, con 4,5 km. Construido en 1939 para permitir el paso de un tren a Argentina, hoy es un túnel carretero que atraviesa la **Cordillera Las Raíces**, y que cuenta con caseta de peaje y control de tránsito. Su construcción fue una gran epopeya que duró 10 años y costó la vida de muchas personas. En el Km 34 aparece el desvío a **Lonquimay**, pueblo cordillerano bien urbanizado que también es base para recorrer la reservas **Malalcahuello-Nalcas** y **Alto Biobío**. En la ciudad hay interesantes emprendimientos rurales a cargo de comunidades pehuenches que ofrecen actividades de enoturismo, cabalgatas y trekking. Otro sello de **Lonquimay** es su artesanía, la que se puede adquirir en su hermosa plaza adornada por una es-



1. Camino a Corralco en invierno



2. Túnel Las Raíces

cultura de madera de un jinete a caballo completamente tallada a mano. En la zona también se confeccionan diversos tejidos de lana y productos de cuero, como monturas, y la comida típica es el chivo de Lonquimay al palo.

## DESVÍO A CORRALCO Y VOLCÁN LONQUIMAY

8,5 KM | 12 m | Ruta R-89

Esta es una ruta (**R-89**) que permite conocer otro de los grandes atractivos del circuito: la **RN Malalcahuello-Nalcas**, donde se encuentra el **centro de ski Corralco** y el **cráter Navidad**. Después de pasar **Malalcahuello**, y antes de llegar al **túnel Las Raíces**, está indicado el desvío a esta área silvestre que protege ecosistemas volcánicos y bosques de araucarias. El camino principal conduce hasta **Corralco** [www.corralco.com](http://www.corralco.com), razón por la cual a lo largo de todo el trayecto existe una gran cantidad de servicios turísticos de invierno, los que en su mayoría cierran en los meses de verano. Un poco antes de llegar hay un desvío (dcha.) que se va acercando al **cráter Navidad**, que se formó tras una erupción en 1988. Es un imperdible. Lo puedes rodear en auto, pero también puedes llegar a él en un trekking de mediana dificultad, bajo un paisaje lunar que te permitirá apreciar y dimensionar las huellas de una erupción volcánica reciente (*ver nota destacada*). A la altura del Km 4, en el sector **El Colorado**, existe un desvío a Lonquimay por la **cuesta Las Raíces**. Se trata de un camino ripiado con muchas curvas y gran belleza, con bosques de araucarias. Un lugar silencioso y memorable, en un paisaje que se remonta a la época jurásica. En plena cuesta se encuentra el **centro de ski Los Arenales** (*ver nota destacada*), que se enfoca en la práctica del snowboard. Cuenta con un refugio para 32 personas. Casi al final del camino hay una linda cascada, a la cual se llega por un sendero que parte en el **camping Las Raíces**.

## DESVÍO A TERMAS DE MALLECO Y PN TOLHUACA DESDE CURACAUTÍN

45 KM | 1 h | Ruta R-755

Con dirección hacia el noreste de **Curacautín**, este recorrido permite descubrir una zona de salvaje y exuberante naturaleza, muy poco visitada a la que también se puede acceder desde la Ruta 5 por la entrada **Inspector Fernández**, ubicada a 610 km al sur de Santiago y 21 km al norte de **Victoria**. Desde la **Plaza de Armas de**



1. © Centro de ski, Corralco



### Cráter Navidad

De fácil acceso el sendero al cráter Navidad es relativamente corto, ya que en solo 2 h puedes ir y volver, ideal para visitar con niños o personas con poca experiencia. Además en la ruta vehicular se puede apreciar un manto de 1 000 ha de escoria que le dan al paisaje un aspecto lunar. De nov a may se puede hacer sin nieve. Hay empresas que alquilan bicicletas y hacen tours por la ciclovía. Consulta en: **Posada del Río** <https://www.posadadelrio.cl/> y **Epuwewen** <https://epuwewen.cl/>



### Corralco

A los pies del Vn Lonquimay y rodeado de bosques de araucarias milenarias, se ubica el centro de ski y de montaña, hotel, wellness y restorán Corralco. En 1 800 ha el complejo tiene 29 pistas y seis andariveles y ofrece actividades por la zona entre ellas: raftings, trekkings, cabalgatas, mountainbike, kayak <https://esp.corralco.com/esp/> +56 222060741.





1. Parque Nacional Tolhuaca



2. Termas de Malleco



1. © Sernatur | 2. © Termas de Malleco



### Parque de Nieve Arenales

Ubicado en la cuesta Las Raíces, a 8 km de Lonquimay, entre bosques de araucarias y árboles nativos, este complejo de montaña de 6 000 ha dispone de canchas de snowboard, ski alpino, ski randoneé y ski de fondo, 4 andariveles de arrastre, arriendo de equipos, cafetería, restorán, refugio y servicio de guías y excursiones. Funciona todo el año, en verano se realizan actividades de trekking, mountainbike, cabalgatas, escaladas. Es gestionado por una comunidad pehuenche. +569 97317777.



### PN Tolhuaca

Muy bonito y de fácil acceso, el PN Tolhuaca cuenta con senderos y camping. En sus cercanías se encuentran la laguna del Malleco y la laguna Verde, que ofrecen refugio a muchas especies de aves chilenas. Esta temporada tendrá restricciones de aforo. Mar a vie: Sector La Culebra 100 personas. Administración 100 personas. El e-mail es [parque.tolhuaca@conaf.cl](mailto:parque.tolhuaca@conaf.cl) +56 2 27605254.

**Curacautín** (Km 0) se toma la Ruta **CH-181** en dirección a **Victoria**, para empalmarce con la Ruta **R-755** (dcha.) que va en dirección norte hacia el **PN Tolhuaca**, la **laguna Malleco** y las termas del mismo nombre. El camino, con un tramo en pavimento básico hasta el sector de **Los Raulíes**, se va metiendo en el valle y poco a poco se encajona en un bosque de pinos hasta que a la altura del Km 33 llega a las **Termas de Malleco** (ex Tolhuaca), emplazadas en un precioso cajón montañoso rodeado de araucarias, a orillas del **río Dillo**. El lugar cuenta con alojamiento, zonas de picnic, piscinas y una gruta termal, desde donde aflora un géiser a 86° Celsius, en un verde entorno [www.termasmalleco.cl](http://www.termasmalleco.cl). Pasado las termas, en 8 km está el acceso al **PN Tolhuaca**, que protege 6 000 ha de bosques, lagunas, ríos y cascadas a los pies del volcán del mismo nombre. Se trata de un lugar poco visitado, perfecto para estar en silencio y contacto con la naturaleza, en un entorno que incluye bosques de raulí, coigüe, tepa y araucarias y una interesante diversidad de anfibios y avifauna. La administración del parque está junto a la hermosa **laguna Malleco**, desde donde comienzan varios senderos interpretativos. Uno de los más visitados es el que va al **Salto del Malleco**, con 50 mt de caída. También hay otros que van al **Salto de la Culebra** y a la **laguna Verde**. Hay un sendero de 500 mt con acceso para sillas de ruedas que bordea la laguna Malleco. El parque cuenta con 25 sitios de camping, quinchos comunitarios, baños y agua caliente en horarios establecidos (Info: Conaf Araucanía +56 45 2298114).

## TRAMO 2:

### | DESDE LONQUIMAY A ICAIMA Y MELIPEUCO

113 KM | 2 h 10 m | Ruta Internacional CH-181, Rutas R-95-S y S-61

Desde Lonquimay a **Melipeuco** el encuentro con las araucarias y el pueblo pehuenche suele ser profundo. Existen dos opciones de circuitos hacia **Icalma**. Ambos comienza en la Ruta **CH-181**, pero uno es saliendo hacia el norte, hacia la **RN Alto Biobío** con un empalme a la Ruta **R-96-S** (ripio); y el otro es regresando hacia Curacautín, para empalmarce con la Ruta **S-955** (de ripio, conocida como camino **La Fusta**, lo que permite recorrer la **laguna Galletué**, donde nace el río Biobío, un lugar solitario, sin instalaciones, que cuenta con algunos senderos de excursión. La laguna es solo accesible a través de predios de comunidades pehuenche, hay un desvío que conduce a **Quinquén**, donde la comunidad local desarrolló el proyecto **Parque Quinquén**, que junto con dar servicios y ofrecer acti-





3. RN Alto Biobío



4. Refugio Pehuenche Quinquén



5. Camino La Fusta

vidades de etnoturismo, ha generado un modelo de explotación de recursos como el piñón. Todo este recorrido alternativo es de 66 km (1 h y 30 m aprox.).

Para tomar el camino a Icalma por **Alto Biobío** debes salir de Lonquimay por la **calle OHiggins** y tomar la Ruta **R-89** hasta cruzar el **río Lonquimay** donde hay una intersección con la Ruta **CH-181**. Vira a tu izda. y sigue dirección suroriente.

A la altura del Km 15,5 te vas encontrar con el **río Biobío**, justo donde hay un puente (Lolen) y un camping sencillo (+569 74702583). La ruta continúa bordeando este emblemático río y en la localidad de **Liucura** hay una bifurcación: a tu izda. continuarás por la ruta internacional hasta el paso **Pino Hachado**. Si quieres cruzar hacia la Argentina la aduana funciona en este lugar, en cambio, si planeas dirigirte hacia **Icalma**, debes continuar derecho y empalmar con la Ruta **R-95-S**, un camino de ripio, ancho, pero con mucho polvo en verano. En la medida que te vas acercando a Icalma aparecen emprendimientos de turismo mapuche, los que en algunos casos incluyen guías turísticos y venta de comida típica. En época de cosecha, los campesinos venden piñones cocidos a orilla del camino. En el acceso a la **Meseta Mahuida** (Km 64), en un sector conocido como **Cruzaco** se encuentran **Domo Pehuen**, donde venden ricas sopaipillas y kuchen de piñón, y **Ruka Mahuida** donde puedes comer un cazuela de gallina mapuche. La ruta ahora ya tiene al **lago Icalma** en la vista y en menos de 2 km llegarás al pueblito pehuenche de Icalma, donde funciona la aduana y un retén de Carabineros. La oferta turística de esta localidad está constituida principalmente por emprendedores de origen mapuche. En el camino conocido como **Camino a la Laguna**, hay campings, cabañas y lodges. El lago tiene playas de arenas grises, con bosques de araucarias y ñirres.

Desde Icalma a Melipeuco se debe continuar por la Ruta **S-95-S** (42,5 km) que tiene un primer tramo de ripio hasta el sector de



3 y 5. © Ruta Escénica Lagos & Volcanes | 4. © Refugio Pehuenche Quinquén



## Lodge Cervecero

Contruido en una fábrica de cerveza, el **Lonquimay Lodge Beer&Spa** es un hotel temático donde la birra es protagonista. Ochos tipos de cervezas se producen y degustan en este lodge construido en madera nativa, en donde incluso se puede experimentar un baño de cerveza en tina. El restorán —con terraza y vista al pueblo— ofrece una carta de buen nivel donde destacan los ravioles de cordero, tablas con productos locales y pizzas con carne de chivo de la zona. Camino el Naranjo s/n Km2. <http://www.cerveza-lonquimay.cl/>



## Fiesta del Chivo de Lonquimay

Miles de personas visitan año a año (feb) esta fiesta que reúne las tradiciones de la comuna de Lonquimay, en donde encontrarás tiendas de artesanía local, cervezas artesanales, juegos criollos y el rey de la fiesta: el asado de chivo. Parque Avutardas de Lonquimay.



## Icalma Lodge

Entre bosques de araucarias y con acceso directo al lago Icalma, se encuentra este Lodge que ofrece una zona de camping con sitios de 130 m2 en pasto, aptos para motorhomes y RVs, todos bien protegidos, con techo y mesón de madera, baños privados, parrilla y lavaplatos. Servicio de asado al palo y horno de barro (previa reserva). Sitio 5/per \$45 000 p/día. Se puede hacer kayak y trekking <http://www.icalma-lodge.cl/> +569 87760875.



### Geoparque Kutralkura

Abarca 8 100 km<sup>2</sup>, dentro de la Reserva de la Biósfera Araucarias (RBA), zona reconocida por su relevancia geológica a nivel mundial. En su interior hay 38 geosítios seleccionados por sus características geológicas que abarca los últimos 250 millones de años y que pueden ser visitados. Además se puede realizar la observación de fenómenos de la naturaleza como erupciones volcánicas, migraciones, lluvias de estrellas, géiser, etc. <http://geachile.sernageomin.cl/>



### A Villa Pehuenia

Desde Icalma se puede visitar la coqueta Villa Pehuenia (Argentina) en un viaje de mediodía, día completo o dos días. Solo 15 km (30') separan a ambos pueblos tan diferentes. Villa Pehuenia es como un San Martín chico, pero con una abundante oferta de cabañas, restaurantes y actividades náuticas por el hermoso lago Aluminé. Solo se realiza una aduana integrada.




### Nevados de Sollipulli

Sollipulli es un complejo volcánico ubicado cerca de Melipeuco. Se puede visitar, acampar y realizar excursiones al cráter glaciar en un trayecto alucinante con increíbles vistas en verano o invierno. El recorrido consta de 8 km de subida desde la base de Conaf hasta la cima. Se accede por la ruta S-563. En el trayecto hay campings y un lodge que ofrece excursiones autoguiadas y programas con media y pensión completa, además de paseos en cuádrimotos, randonee, hiking con raquetas de nieve <https://www.sollipulli.cl/> +569 92895991.



1 y 2. Venta de piñones en Icalma



3. Lago Icalma en invierno

**Huillinco**, y luego viene un tramo de pavimento que bordea la **RN China Muerta**, con gran presencia de araucarias y una vista impresionante desde las alturas del **valle de Melipeuco**. En la ruta hay oferta de cabañas, y ya en el llano, a la llegada a **Melipeuco**, vas a cruzar un gran escorial de lava producido por las recientes erupciones del **Vn Llaima**. El lugar tiene un mirador y estacionamiento. El camino cruza el **río Allipén** hasta llegar finalmente a **Melipeuco**.

## AL PARQUE NACIONAL CONGUILLIO

51 KM | 1 h | Ruta S-61, S-75 y R-662

El **PN Conguillio** tiene dos accesos principales. Si vienes del norte se accede desde **Curacautín** por la Ruta **R-925-S** que cuenta con un tramo pavimentado hasta el **punto Colorado** (Km 23), donde hay que tomar el desvío (ripio) indicado como **Red Interlagos**. En este sector se encuentra el **Mirador Llaima Escorial Captrén**, ubicado sobre las lavas solidificadas de la erupción de 1957. Hay un pequeño sendero que permite adentrarse al escorial por el costado (transita únicamente por la huella demarcada). A la altura del Km 24 hay un camping con acceso a unas cascadas, además de almacén, quincho y un horno de barro donde hacen pan amasado y tortillas (+569 76258509). El camino continúa paralelo al río de lava hasta la **laguna Captrén** que sorprende por la presencia de árboles sumergidos bajo el agua. Alrededor de la laguna existe un sendero que se conecta con el **sendero Los Carpinteros** en donde se encuentra la **Araucaria Madre**. El **control de Conaf** está ubicado en el Km 30.

Si vienes del sur, se accede por la Ruta **S-61** que se empalma con la Ruta **R-925-S**, un camino pavimentado en buen estado. La velocidad máxima permitida al interior del parque es de 30 km/h. La caseta de **control de Conaf** está ubicada en el Km 9, luego el camino se angosta y continúa por el interior del parque, bordeando la zona de lava y el **río Allipén**. En el Km 14,5 está el lodge **La Baita Conguillio** <https://labaitaconguillio.cl/> y más adelante aparece la bella **laguna Arcoiris**, hasta llegar a la **playa Linda** que cuenta con servicio de cafetería, proveeduría y baños. El parque tiene 13 senderos de diferentes dificultad y 5 zonas de camping, el más cercano es **Los Ñirres** que cuenta con 42 sitios. Hay un camino de retorno (Ruta **S-297-R**) que se dirige hacia los sectores de **Cherquenco** y **Vilcún**, pero en vez de llegar hasta esas localidades, hay que doblar a la izda. en el cruce y bajar más hacia el sur. El trayecto regala notables vistas hacia el **Vn Llaima**. En el Km 94 se empalma con la Ruta **S-61**.



4. Salto Truful Truful



5. Volcán Llaima desde Sendero Sierra Nevada, PN Conguillío

## DESDE MELIPEUCO A VILLA GARCÍA Y CUNCO

Desde **Melipeuco** por la ruta **S-61** se llega a la pintoresca **Villa García**, primera zona típica de la Región de La Araucanía, un lugar que destaca por su capilla, entorno natural, especial para tomar un descanso en la ruta. Siguiendo por la ruta **S-61**, que corre paralela al **río Allipén**, en 37 km te encontrarás con la pequeña ciudad de **Cunco** que se conecta con el circuito **Araucanía Lacustre** de la Ruta Escénica Lagos & Volcanes (*descrito en el próximo circuito*). Toda esta zona ofrece una muy buena oferta de campings (**Los Abe- dules**: +569 83461810), centros turísticos, cabañas, restaurantes (**Las Tranqueras**: +569 81701490) y turismo aventura. La agencia de turismo **Aventura Allipén** <https://www.facebook.com/Expediciones-depesca/> ofrece servicios de pesca embarcada por el río Allipén. Si continúas por la ruta **S-61** con dirección poniente llegarás a la Ruta 5, entrando por la localidad de **Freire**.



1 y 4. © Revista Enfoque | 2, 3 y 5.  
© Ruta Escénica Lagos & Volcanes



Información complementaria  
en: Ruta Escénica Lagos  
& Volcanes, <http://www.chilelagosyvolcanes.cl/es/detalle-circuito/araucania-andina/3>



RUTA  
LAGOS  
& VOLCANES

## ASISTENCIA EN RUTA



### | MECÁNICOS, GRÚAS Y VULCANIZACIÓN

**Taller Mecánico Díaz e Hijo:** (Taller electromecánico y Mecánica gral.) Calle Gral. Carrera s/n, Curacautín | +569 90853652

**Gómez Mecánica Automotriz:** (Mecánica gral.) Carrera 1220, Curacautín | +569 79148505

**Vulcanización Chamullo:** Calle Portales, Lonquimay

**Taller Mecánico Gerbec:** (Mecánica gral. y cajas automát.) Ruta CH-181, Victoria | +569 69066612

**Juan Sepúlveda Chapeco:** (Mecánica gral.) Ruta S-61, Melipeuco Prat 712, Temuco | +56 45 2213394

**Taller Mecánico Mane Sepulveda:** Ruta S-61, Cunco | +569 533371952

### | CARABINEROS

**Retén de Icalma**  
Cruce Rutas R-955 y S-91

**Comisaría de Curacautín**  
Arauco N° 235 | +56 45 2466533

**Retén de Malalcahuello**  
Colón N° 305 | +56 45 2466552

**Subcomisaría Lonquimay**  
O'Higgins 1301 | +56 662466556

**Retén de Melipeuco**  
P.A. Cerda N° 2 | +56 45 2466184

**Subcomisaría de Cunco**  
Ruta S-61 | +56 45 246 6180

**Retén Cherquenco**  
Ruta S-31 | +56 45 2466175

### | RADIO BIO

**Lonquimay: 101.5 FM**  
Av. Diego Portales 1403

**Temuco: 88.1 FM**  
Portales 496 | +56 45 2592200

### | CORREOS DE CHILE 600 950 2020

**Victoria:** Calama 1208

**Curacautín:** Yungay 265

**Melipeuco:** P. Aguirre Cerda 773

**Lonquimay:** José M Carrera 905

**Cunco:** Santa María 182

**Los Laureles:** A. Gutiérrez 773

### | COMBUSTIBLE

**Victoria:** Copec + Pronto y Shell  
+UPA! Acceso Ruta 5 Sur

**Lonquimay:** Copec + Pronto  
21 de Mayo s/n

**Curacautín:** Copec, Manuel  
Rodríguez esq. Serrano

**Melipeuco:** YPF, Pedro Aguirre  
Cerde, Ruta S-61

**Cunco:** Copec, Llaima 792  
Av. Sta María 130

| GUÍA DE SERVICIOS |
 CIRCUITO ARAUCANÍA ANDINA

CAMPING														
<b>Kingo Camp:</b> Ruta CH-181, Km 90, Malalcahuello   +569 96432485														
<b>Las Margaritas:</b> Ruta CH-181, Km 167, Manchuria   +56986163151														
<b>SuizaAndina:</b> Ruta CH-181 Km 83 Malalcahuello   +569 98849541														
<b>Dos Volcanes:</b> Ruta CH-181 Km 84, Malalcahuello   +569 83535955														
<b>Camping PN Tolhuaca:</b> PN Tolhuaca   +56 2 27605254														
<b>Icalma Lodge´s Camp:</b> Villa Icalma S/N   +569 87760875														
<b>Los Ñirres:</b> PN Conguillío, sector Curacautín   +56 2 27605215														
<b>Los Carpinteros:</b> PN Conguillío, sector Curacautín   +56 2 27605215														
<b>El Estero:</b> PN Conguillío, sector Curacautín   +56 2 27605215														
<b>Casetas:</b> PN Conguillío sector La Caseta   +56 2 27605215														
<b>Hoyón:</b> PN Conguillío, sector La Caseta   +56 2 27605215														

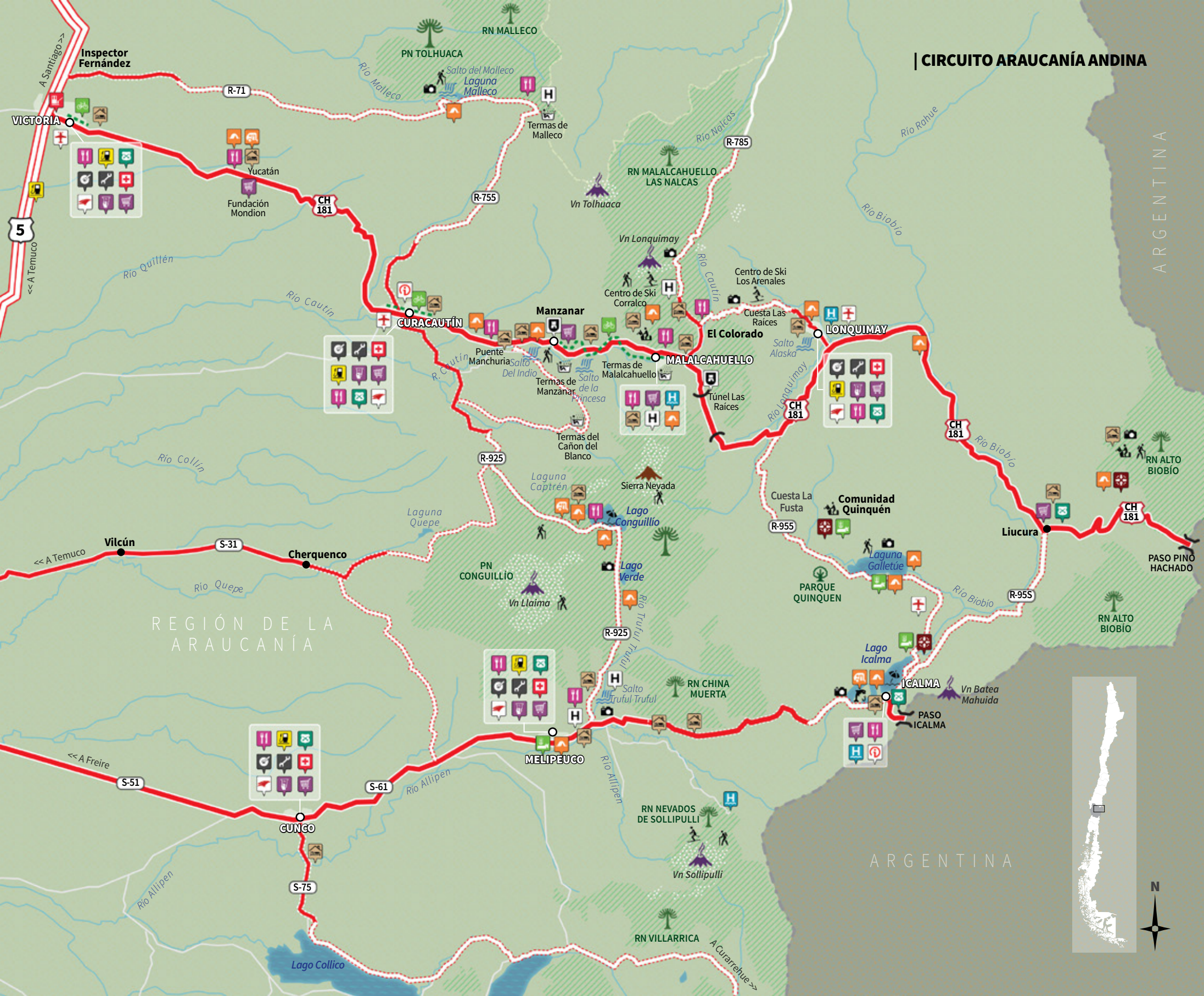
TURISMO RURAL														
<b>Relmucura:</b> Cam. Inter Km 1, Melipeuco   +569 94242454														
<b>Posada La Frontera:</b> Villa Icalma s/n   +569 75 722903														
<b>El Pehuenche:</b> Villa Icalma s/n   +569 84846528														
<b>Ruka de Mis Orígenes:</b> Cuesta Las Raíces, Km 8   +569 41597156														
<b>Turismo Trekimün:</b> Cuesta Las Raíces, Km 4,8   +569 63379807														
<b>Quebrada Honda:</b> Cuesta Las Raíces, Km 4   +569 63379807														
<b>Turismo Aventura Amuley:</b> Sector Icalma   +569 66868921														
<b>Cabañas Ruka Akol:</b> Villa Icalma s/n   +569 84803987														
<b>Los Arriesgados:</b> Sta. María de Llaima, Melipeuco   +569 90133855														

Curacautín, Malalcahuello |
 PN Conguillío - Melipeuco |
 Lonquimay - Icalma |
 PN Tolhuaca

Nota: 1.-) Los editores de esta guía no garantizan que la información descrita esté 100 % actualizada, debido a que producto de la pandemia algunos prestadores turísticos anunciados podrían tener cerrado o limitado sus servicios. 2.-) Confirme si la empresa está adherida al Sello de Confianza Turística de Sernatur, en razón de que muchos prestadores podrían haberse registrado posterior al cierre de la edición de esta guía. 3.-) Consulte si el prestador cuenta con el Registro Nacional de Prestadores de Servicios Turísticos, información que también puede revisar en: <https://serviciosturisticos.sernatur.cl/>



## CIRCUITO ARAUCANÍA ANDINA







# ARAUCANÍA LACUSTRE



Playa Grande, Pucón © Ruta Escénica Lagos & Volcanes

## TRAMO 1:

### | DESDE CUNCO A CURARREHUE POR EL LAGO COLICO

120 KM | 3 h | Rutas S-75, S-517 y S-965



#### Senderos y miradores

Desde Cunco camino a Caburgua hay dos hermosos senderos ideales para tomar un descanso y caminar en medio de bosques nativos antes de seguir ruteando. El primero (Km 32, orilla camino) es el Sendero Nativa (*Mariela Salas +569 86263972*) que cuenta con estacionamiento, camping y llega un mirador con vista al lago Colico, y el otro (Km 35 km, pasado el puente Trafampulli 2), es el sendero Paso del Puma, en donde podrás observar los lagos Colico y Caburgua desde las alturas (*Samuel Sepúlveda +569 90231995*).

Si vienes bajando desde el norte, desde el Circuito Araucanía Andina, **Cunco** es la puerta de entrada de este tramo que recorre las riberas norte de los **lagos Colico** y **Caburgua**, regalando bellos paisajes aún ocultos para el gran turismo.

Desde la ciudad de Cunco, dirígete hacia el **lago Colico**, ubicado a una distancia no mayor a 20 km en un camino de pavimento en buen estado. La Ruta **S-75** nace en la **calle Colico sur**, a la altura del **Supermercado Hesis** se vira a la dcha (sur). Pasado el Km 5 cruzarás el **río Allipén** por el puente del mismo nombre, y luego, solo debes continuar por la misma ruta, que en el sector de **Dicahue**, a la altura del cruce con la Ruta **S-535**, cambia de pavimento a ripio. Pasado el **punto Codihue** te encontrarás con el extremo noroeste del **lago Colico**, en lo que era un antiguo puerto maderero, donde hoy funciona un camping junto a un popular balneario. El azul lago tiene una extensión de 56 km de ancho y sus riberas son irregulares con playas angostas, bastante pedregosas y de difícil acceso libre, las más importantes son **Puerto Puma**, **Bajo Hondo**, **Ponciano Castro** (tiene camping básico) y **Las Hadas**, ubicada en el sector La Esperanza.



*LA ARAUCANÍA LACUSTRE DESTACA POR SUS PAISAJES VOLCÁNICOS, SUS CENTROS TERMALES, POR LA SIEMPRE PRESENTE FIGURA DEL VOLCÁN VILLARRICA Y SUS POPULARES BALNEARIOS LACUSTRES COMO PUCÓN, LICAN RAY Y CABURGUA. EL SELLO MAPUCHE, DESTACA POR SU ARTESANÍA Y SU GASTRONOMÍA, QUE SE FUSIONA CON LA SABROSA COCINA DE HERENCIA ALEMANA Y CRIOLLA.*



### Playa Trafanpulli

En el lado este del lago Colico (Ruta S-521) hay un camping muy bueno para RVs. Dispone de 20 amplios y bonitos sitios frente al lago con mesón techado y un muelle [www.campingtrafanpulli.cl](http://www.campingtrafanpulli.cl). E-mail: [camping@campingtrafanpulli.cl](mailto:camping@campingtrafanpulli.cl)



### Termas de San Sebastián

Pasada la ribera norte del lago Caburgua un camino de ripio a la derecha que bordea el río Blanco conduce en 3 km a este centro termal. Cuenta con piscina al aire libre, tinas individuales talladas en troncos de madera y hot tubs, además de camping y cabañas. El entorno boscoso que rodea a este lugar es de gran belleza. <https://www.facebook.com/TermasSanSebastian>



### Cabalgatas a Nevados de Sollipulli desde Reigolil

Cerca de Reigolil en el límite de las comunas de Cunco, Currarrehue y Pucón hay un sendero a la laguna Cochor y al Vn Sollipulli, este último solo para expertos. Comunidades mapuche de Reigolil hacen en excursiones a caballo, al igual que a la desconocida laguna Huesquefílo, ambas pertenecientes a la RN Villarrica.

Ya en su extremo oriental (Km 29) cruzarás el puente **Trafanpulli 1** sobre el río homónimo, luego a un par de metros llegarás a una bifurcación, si doblas hacia el sur por la Ruta **S-521** en poco más de 4 km —señalizado— llegarás a la **playa Trafanpulli**, donde está uno de los mejores campings del sector y de los pocos equipados para recibir RVs.

Retomando la Ruta **S-75**, esta toma dirección norte y se une, en un tramo muy corto, con la Ruta **S-517**. Pasado el puente **Trafanpulli 2** debes virar hacia tu dcha. y tomar la Ruta **S-965** (ripio) que toma dirección oeste y luego sur para acceder al **lago Caburgua** en el sector de **Playa Negra**, que ofrece una de las más espectaculares vistas del sector, ya que abarca todo el lago y, como telón de fondo verás el **Vn Villarrica**. Pasado el **lago Espejo**, el camino bordea el **río Blanco** y en el Km 60 la ruta se abre como una “Y”. El desvío a la izda. va hacia **Reigolil** y **Curarrehue**; y el de la dcha. te lleva en menos de 3 km a las **termas de San Sebastián**, que cuentan con piscina al aire libre y camping (ver nota destacada).


Siguiendo por la Ruta **S-965**, en una zona de muchas curvas, en el Km 69, en el sector llamado **Torre Cochor**, hay una panorámica al **Vn Sollipulli**, al que se puede acceder en un trekking desde un sendero que va hacia la hermosa **laguna Cochor**, que está emplazada en lo más alto de una meseta rocosa, rodeada de grandes araucarias y bosque nativo, muy similar al famoso Roraima de Venezuela (ver nota destacada). Casi 30 km más adelante llegarás a **Reigolil**,



1. Entrada Termas San Sebastián



2. Trekking a Laguna Cochor



3. Salto del Malcalo



1. © Termas San Sebastián | 2. © Marcelo Herrera | 3. © Ruta Escénica Lagos & Volcanes



### Puentes Colgantes de Reigolil

Uno de los secretos mejores guardados de Curarrehue son los puentes y pasarelas colgantes que se encuentran construidas sobre el río Maichín. El puente Basas Grande es considerado uno de los más altos de Sudamérica, pero lamentablemente hoy se encuentra cerrado, aún así vale la pena conocerlo y fotografiarse.



### Salto de Pocolpén

Los saltos del Pocolpén están ubicados a 12 km de Curarrehue (Km 15 de la Ruta CH-199), en el cruce Añihuarraqui a tu izda. hay un desvío de 2 km. Tiene hermosas cascadas con miradores, senderos por el bosque nativo. Especial para recorrer en familia. Puedes acampar en un hermoso glamping en medio del bosque. Se puede hacer rapel, vía ferrata, hiking sin ser un experto. Estacionamiento gratis. Valor entrada \$3 000 p/p. No es necesario reservar, pero si lo deseas puedes pagar online. <https://www.pocolpen.cl/servicios/> +569 49220990.

pequeña localidad rodeada de abruptas quebradas, de unos 2 500 habitantes —en su mayoría mapuche— que se ubica muy cerca de la frontera con Argentina. Tiene servicios básicos como retén de Carabineros, posta rural y almacén (el mini mercado Las Araucarias tiene Caja Vecina: +569 83397885), pero carece de infraestructura para el turismo. Timidamente han surgido un par de emprendimientos de turismo rural, como el **hospedaje Verónica** (+569 75610493). El paisaje es virgen y destacan los frondosos bosques y la **cascada Reigolil**. Continuando por la Ruta **S-965**, en el Km 96 debes detenerte para ver el **salto de Malcalo**, gran cascada que se descuelga de una cornisa desde unos 90 mt y que al caer forma un gran pozón (en el sector de **Quiñenahuin** hay una área de descanso). Se puede acceder caminando previa consulta a los lugareños o bien recorrer el lugar en cabalgatas y alojar en unas cabañas rústicas, insertas en medio del bosque junto al **río Maichín** <https://corraldelagua.wordpress.com> (+569 92212776).

Siguiendo por la ruta con dirección sur, pasarás por el **Maite**, donde hay un puente colgante peatonal que cruza a una altura de más de 30 mt el río Maichín (*ver nota destacada*). 11 km más adelante llegarás a **Curarrehue** (en el ingreso a la ciudad hay una bifurcación, toma tu dcha. y cruza el puente). **Curarrehue** es un pueblo de unos 7 000 habitantes, con servicios básicos, bencina (**Shell y Terpel**), vulcanización, cabañas y campings. De arquitectura cordillerana —en invierno suele estar nevado— destaca por su cocina típica mapuche, como catutos, muday, sopaipillas, tortillas y preparaciones y cazuelas con digüeños, piñones, changles y merkén.

## | SUB TRAMO DESDE CURARREHUE AL PASO MAMUIL MALAL

38 KM | 40 m | Ruta Internacional CH-199

Curarrehue es un lugar estratégico para hacer un viaje a Argentina por el **paso Mamuil Malal**, también llamado **Tromen**. Son 38 km hasta la frontera por una hermosa ruta pavimentada que bordea el **río Trancura**. Saliendo desde Curarrehue por la Ruta **CH-199** (también llamada Monseñor Francisco Valdés Subercaseaux) en dirección oriente, lo primero que verás es un portal de madera que da la bienvenida —o despedida, en este caso— a sus visitantes. Luego el camino continúa casi siempre con el **Vn Lanín** en el horizonte. El primer hito natural son los hermosos **saltos del río Carén** (Km





4. Laguna Quillelhue



5. Rapel en Saltos de Pocolpén

11) que tienen tres cascadas de agua junto a una caverna (cobran una entrada de \$1 500 p/p para ingresar caminando). Luego el camino comienza a subir de forma paulatina y suave entre los cerros que están cerca de la frontera como **Las Peinetas**, reconocible por su formación rocosa dentada, y el **Vn Quinquilil**, también llamado **Colmillo del Diablo**.

En el **cruce Añihuarrakui** (Km 15, pasado el puente Cisterna, señalado), a tu izda. hay un desvío de 2 km que conduce a los **saltos de Pocolpén** insertos en un hermoso parque privado con senderos que te permiten visitar los saltos, además de otros atractivos (*ver nota destacada*).

Continuando por la Ruta Internacional **CH-199**, y pasado el sector de **Correntoso**, el camino toma altura y comienza un tramo de doble pista lenta. Más adelante cruzarás el **río Puesco** y llegarás a la entrada del **PN Villarrica**, donde funciona una **guardería de Conaf** que dispone de un área de picnic y camping (justo antes del centro de información hay un camino de tierra a la dcha. que en poco más de 100 mt conduce a una abertura donde se puede acceder al río junto a una pequeña playa). El área tiene senderos de trekking con estupendas vistas a los volcanes **Lanín**, **Quetrupillán** y **Villarrica** y el **valle del río Puesco**. En este sector está el **complejo turístico Trancura-Puesco**, [www.puesco.cl](http://www.puesco.cl) que cuenta con piscina (previa reserva), además de agrocamping, alojamiento rural y restorán. Pertenecer a la red de Indap (+569 61320328).

El camino continúa en una zona de curvas, algunas muy cerradas que debes conducir con precaución porque este camino es usado por baqueanos a caballo y camiones que vienen y van hacia Argentina. Al final de la zona de curvas, vas a llegar a un mirador que cuenta con estacionamiento y una vez que cruces el **punto Momi-luco** el camino cambia abruptamente de dirección norte hasta llegar al **lago Quillelhue**, rodeado de bosques de araucarias y ñirres, que en otoño se ven preciosos con sus tonos anaranjados y rojizos. Puedes parar en algunos de sus miradores y recorrer sus senderos autoguiados que conducen a bellas lagunas andinas en medio de bosques de araucarias y flora nativa (*ver nota destacada*). Muy cerca cruzarás el **punto Lanín** y luego de una curva aparecerá el imponente **Vn Lanín** y unos mt más adelante un pequeño y hermoso bosque de araucarias, antesala del **Complejo Fronterizo Mamuil Malal** [www.pasosfronterizos.gov.cl](http://www.pasosfronterizos.gov.cl) (+56 45 2968126).



4. © Ruta Escénica Lagos & Volcanes | 5. © Sernatur



#### Comer en Curarrehue

Si busca comida mapuche te recomendamos:

- **La Cocina de Anita Epulef** (Ruta CH-199, Km 38), una de las mejores cultoras de la cocina mapuche en Chile. Tiene un menú tipo con sopaipillas, sopa y un plato de fondo.
- **Amaranto** (Av. Bdo. OHiggins 635), uno de los mejores restaurantes del circuito. La carta incluye productos originales como carne de caballo que se sirve deshilachada con risotto y piñones, brotes de colihue, lengua de vacuno, también hay opciones para vegetarianos y veganos.



#### Trekking al lago Quillelhue entre araucarias y vista al Vn Lanín

Al sur de Curarrehue, muy cerca de la frontera con Argentina (Ruta CH-199) está el lago Quillelhue, desde donde sale un hermoso sendero en medio de araucarias que permite visitar tres lagos. El trekking es de dificultad moderada, llegando a la laguna hay una vista preciosa al volcán Lanín y hacia otras montañas. 7 h ida y vuelta.



### PN Villarrica

Aforo 200 personas diarias. Sectores **Rucapillán** y **Puesco** abierto mar a dom hasta las 18 hs. **Sector Sur** (Región de Los Ríos) abierto mié a vie hasta las 16 hs. **Sector Pino Huacho** cerrado. Ascensiones al cráter restringidas a una distancia de 500 mt del cráter. Administrador: Jorge Paredes. Email: [parque.villarrica@conaf.cl](mailto:parque.villarrica@conaf.cl) +56 45 2443781.



### Museo Leandro Penchulef de Villarrica

Recientemente reinaugurado, su nombre recuerda al cacique de los llanos de Putué. Posee una estupenda colección de objetos etnográficos y arqueológicos mapuche. Campus Villarrica de la U Católica, Av. Bernardo O'Higgins 501. <https://museo-leandropenchulef.uc.cl> +56 45 2411667.



### Turismo campesino en Villarrica

Existe una agencia de turismo campesino que aglutina a una veintena de emprendedores locales de la zona en diferentes áreas, trabaja con programas únicos y especiales que involucran todos los rubros productivos con un sentido turístico y de aprendizaje para el visitante. Ofrecen agroturismo, curtidores de cuero, tejedoras, campings, cabañas, producción de cervezas artesanales, etnoturismo, gastronomía mapuche, entre otros. <http://turismocampesino.cl/> +569 93016057.

## TRAMO 2:

### | DE VILLARRICA A PUCÓN Y CURARREHUE

62 KM | 1 h 10 m | Ruta Internacional CH-199

Este es el trayecto principal que articula la zona de la Araucanía Lacustre en un hermoso tramo costero, muy recomendable de realizar al atardecer, observando toda la intensa actividad náutica. En verano hay que tener paciencia y manejar a la defensiva porque suele tener un alto tráfico. El tramo **Villarrica - Pucón** es uno de los circuitos con mayor densidad de oferta de servicios turísticos de Chile. Abundan las cabañas, lodges, campings, restaurantes, hoteles, hostales y servicios lacustres.

Desde la **Plaza de Armas de Villarrica** (Km 0) debes tomar la calle Urrutia con dirección al lago (oriente) y luego virar a la dcha. para salir de la ciudad por la Ruta Internacional **CH-199**, que recorre 24 km hasta Pucón. En el Km 9 el camino baja más o menos a nivel del lago, y comienzan a divisarse algunas playas, todas públicas, pero con accesos no siempre fáciles de encontrar, pues son caminos de servidumbre ubicados entre hoteles, cabañas y condominios particulares existentes a lo largo de todo el tramo. En el Km 12, cruzarás el **punto Molco** y más adelante, a tu izda., se ubica la **playa Molco**, tranquila, familiar, con embarcadero y lindas vistas al Vn Villarrica, de fácil acceso, pero sin estacionamiento. 200 mt después del hotel **Enjoy Park Lake** a tu dcha. hay un camino en curva señalizado como **Parque Coinco** que te lleva a las instalaciones de **Eclipse Camper Park** (+569 84063243) un sitio de 6 000 m2 especialmente habilitado para RVs (*ver nota descartada*). Luego, la ruta se acerca al lago y en el Km 14 aparecen dos nuevas playas: **Locontraro** (el acceso está frente a las Cabañas Aylén) y **Los Chilcos**, esta última con estacionamiento (\$3 000 día completo) y en donde puedes bajar tu kayak o arrendar uno en el lugar. A la altura del Km 17 cruzarás el **punto Candelaria** y la **playa El Carmelito**, que suele no estar tan llena como otras, pero tiene bastante piedras y es más ventosa (antes del puente a tu dcha. hay un estacionamiento y el acceso está pasado el puente a tu izda.). En el Km 23, a tu izda., verás la entrada al **Hotel Antumalal**, en medio de un precioso bosque y jardines, construido en los años 50 y de hermosa vista al lago. Avanzas un poco más y llegarás a Pucón, no sin antes encontrarte con un cruce cuyo camino a tu dcha. se dirige al **Vn Villarrica** y el Centro de Ski (*ver desvío al Volcán Villarrica, pág 52*).

Pucón es el epicentro turístico de toda este circuito. Aquí, la oferta de alojamiento, restaurantes y servicios turísticos es realmente grande. Además, encontrarás estaciones de bencina, talleres mecánicos, vulcanización, lavanderías, supermercados, cajeros automáticos, servicios de salud y financieros. En la céntrica calle Bdo. O'Higgins 483 hay una oficina de información turística municipal (+56 45 2888001), y en toda la ciudad hay una muy buena oferta de operadores locales que ofrecen programas de turismo aventura, nieve, termas, entre muchas otras actividades. Además de su oferta gastronómica y hotelera el principal atractivo de la ciudad son sus playas, razón por la cual no puedes dejar de visitar **La Poza del lago Villarrica**, donde está el puerto de lanchas, y **Playa Grande**,



1. Costanera Villarrica



2. Termas de Menetúe



3. Camping Hans

de arenas oscuras pero finas, muy concurrida en verano. En época estival Pucón suele llenarse de visitantes, por lo que si buscas unos días animados, interactuar con más gente y noches entretenidas, este es el sitio perfecto.

## | SUBTRAMO DESDE PUCÓN A CURARREHUE

38 KM | 45 m | Ruta Internacional CH-199

Para salir de Pucón por la Ruta **CH-199** desde la Plaza (Km 0) debes tomar la calle Pedro de Valdivia y doblar a la dcha. por Colo Colo hasta llegar a la Av. Bdo. O' Higgins, donde debes virar a tu izda. En la ruta hay un servicentro **Petrobras** y otro de **Shell** y más adelante un tramo de **ciclovía**. En Km 8, pasado el puente del río Turbio, debes seguir el camino de la dcha. 2,5 km más adelante de la bifurcación te vas encontrar con el **Mirador Valle Trancura**, que tiene mesitas y asientos de madera ideal para un picnic. En el Km 14 un camino señalizado como **Los Nevados** (Ruta **S-945**) conduce hacia el **Mirador de los Nevados**, donde hay un sendero que bordea el faldeo este del Vn Villarrica a través de un desierto volcánico de altura que parece en algunas partes un paisaje lunar.

Continuando por la Ruta **CH-199**, 2 km más adelante (dcha.) hay una amplia parada para la pesca a orillas del río Pucón o Menetúe. En el Km 19, junto a una pequeña iglesia a tu dcha., se inicia un camino (Ruta **S-941**) que va a las **Termas de Palguín**, a las cascadas del mismo nombre y al sector de **Quetrupillán**.

En el Km 21 cruzarás el **puente Palguín** y después **Palguín Bajo**, donde se puede realizar pesca deportiva y experiencias de agroturismo mapuche. En el Km 26 de la Ruta Internacional aparece la localidad de **Catripulli** que tiene una variada oferta de cabañas, campings y hosterías, además de minimakets, también hay servicios de vulcanización y un retén de Carabineros. Más adelante, un desvío a la izda. (Ruta **S-959**) te conduce a las termas de **San Luis** [www.termasdesanluis.cl](http://www.termasdesanluis.cl), **Trancura** [www.termastrancura.cl](http://www.termastrancura.cl) y **Monteviso** [www.monteviso.cl](http://www.monteviso.cl). Por este mismo desvío hay otro camino señalizado que va al **Parque Termal Menetúe** [www.menetue.com](http://www.menetue.com). Todos estos recintos cuentan con excelente infraestructura y son una buena opción para disfrutar de un baño termal y recuperar energías. Si no tomas el desvío, en el Km 35 se llega



1. © Ruta Escénica Lagos & Volcanes | 2. ©Termas Menetúe |
3. © Rutero camping



### Paseos náuticos por el lago Villarrica

Los paseos salen en el embarcadero municipal de Villarrica y duran cerca de una hora, recorriendo el lago hasta el nacimiento del río Toltén. Son varias las empresas que realizan excursiones:

- **EA. Aedo** +569 93222287
- **E. Río Lindo** +569 96439093
- **Náutica Villarrica** +569 94252064



### Eclipse Camper Park

En el Km 13,5 de la Ruta CH-199 (Villarrica Pucón) está el flamante Eclipse Camper Park, que ofrece 13 exclusivos sitios con piso estabilizado y patio de pasto junto al bosque y con vista parcial al lago Villarrica. Las instalaciones cuentan con estación de descarga de aguas negras y lavado, baños con ducha en módulos autocontenidos y lavatorios para utensilios y ropa. El proyecto contempla una lavandería, café, minimarket, y la creación de una red de parking similares en todo Chile (**Fernando Canitrot** +569 61231491).



## Comer rico entre Villarrica y Pucón

Entre Villarrica y Pucón hay una enorme oferta gastronómica, desde sencillos a los más refinados restaurantes y de comida mapuche.

Destacamos a: • **Travesía:** Av. Costanera 1855, Villarrica. • **Huincaterra:** Camino Huincara Sur, Km 12,5, Villarrica [www.huincaterra.cl](http://www.huincaterra.cl)

• **El Castillo:** Camino al Vn Villarrica, Km 8. • **Luthier**

**Bistró:** Fresa 124, Pucón

• **Aguas Verdes Enjoy:** Camino Villarrica - Pucón, Km 13 • **Vira Vira:** Parcela 22, Quetroleufu, Pucón [www.relaischateaux.com](http://www.relaischateaux.com)

• **DToros:** Bdo O'Higgins 524, Pucón [@dtorosrestaurant](http://@dtorosrestaurant)

• **École:** (vegano) Gral. Urrutia. 592, Pucón [www.ecole.cl](http://www.ecole.cl)

• **Hestia & Bacco:** Fresa 246-A, Pucón.



## Centro de Ski Pucón

Ubicado a sólo 20' de Pucón, dispone de infraestructura para la práctica del ski y snowboard, cuenta con seis andariveles, cafetería, escuelas de esquí y snowboarding y tienda boutique. Abierto entre mediados de junio y octubre. <http://www.skipucon.cl/centroski.php> +56 45 2441901.



## Camping Hans

Ubicado en el camino de Pucón a Curarrehue (Camino Internacional 364, Catripulli) cuenta con acopio de aguas servidas y amplios espacios para MH y RVs. Tiene baños, duchas y tinajas con agua caliente, electricidad en cada sitio, áreas verdes y arriendo de bicicletas, kayaks y sitios con carpas, además de excursiones de pesca y cabalgatas <http://campinghans.cl/> +569 94893284.

a **Termas Angostura** (ex Termas Curarrehue) [@TermasAngostura](https://www.termasangostura.cl). 1 km más adelante entrarás al pueblito de **Curarrehue**, que tiene un marcado sello mapuche y que en los últimos años ha tenido un interesante desarrollo turístico. Desde aquí puedes acceder a las sencillas **Termas de Ancamil**, con ocho pozones, uno de ellos en una caverna natural; y a las **Termas de Panqui** [www.panqui.cl](http://www.panqui.cl), que tiene piscinas a cielo abierto y unas particulares carpas tipo sioux como alojamiento. El camino es recomendable para cualquier tipo de vehículos. Para seguir la ruta hacia la frontera con Argentina ver *Sub Tramo desde Curarrehue al Paso Mamuil Malal*, pág 48.

## DESVIO AL VOLCÁN VILLARRICA

A solo 1 km de Pucón está el camino que conduce al Vn Villarrica por el PN Villarrica. Conocido como **Camino al Volcán**, la Ruta **S-887** es un camino cordillerano con carpeta de asfalto básico, que toma altura hasta llegar al **centro de ski Pucón**. En el Km 3 hay un desvío hacia **Los Riscos** (Ruta **S-881**) en una ruta que llega hasta Villarrica, por un sector rural, con panorámicas al lago Villarrica. Siguiendo por la Ruta **S-887**, el camino atraviesa una serie de cabañas, hostales, lodges y restaurantes. En el Km 6,5 está el llamativo **Bosque Encantado**, ideal para niños, más adelante hay un Centro de Equinoterapia que ofrece cabalgatas en pony y servicios de agroturismo con granjas educativas <https://www.cabalgatasdongerman.cl/>, al lado está **Gran Coihue** que ofrece canopy y arborismo <https://www.grancoihue.cl/>. Justo en el **Control de Conaf** (Km 8) se acaba el pavimento y comienza un tramo de ripio, en buen estado. Pasado el Km 8 (**Restaurant El Castillo** +569 89018089, bien calificado) hay una bifurcación; a tu izda. llegarás al **Parque Cuevas Volcánicas**, que permite explorar las cámaras subterráneas del volcán, a través de recorridos guiados [www.cuevasvolcanicas.cl](http://www.cuevasvolcanicas.cl), mientras que el camino a tu dcha. te lleva al centro de ski.

## DESVÍO A CABURGUA DESDE PUCÓN

14 KM | Ruta CH-199 y S-905

Pasado el **punto Turbio**, en el Km 8,5 de la Ruta CH-199 (Pucón - Curarrehue) está el desvío de la Ruta **S-905** a **Caburgua**, considerado uno de los mejores balnearios de la zona. En el Km 8 de la Ruta **S-905** (cruce del río Turbio), hay un gigantesco pedregal por donde bajan las llamadas "corridas" producidas por erupciones volcánicas. A la altura del **punto Metreñehue** sobre el **río Trancura**, comienza una amplia oferta de cabañas, hostales, campings y servicios de turismo aventura debido principalmente a que aquí se encuentra la sección del río con mayor torrente, ideal para el descenso en rafting, kayak e hidrospeed. Si tu plan es experimentar un poco de adrenalina, antes de cruzar el puente hay un parking exclusivo para RVs. Es el **Kombi Camping Pucón**, un buen lugar para acampar, cómodo y excelente atención <https://kombicamping.negocio.site/> (+569 96413039). En la zona también hay oferta de gastronomía mapuche, entre las que destaca **Ruka Newen Zomo** (+569 88809009) y **Newen Trai** de Angélica Ayalef (+569 75302179). En el Km 14,5 hay un desvío a la dcha. (Ruta **S-907**) que va a las termas del Huife y otros centros termales de la zona (ver desvío a Ter-





1. Cocina mapuche



2. Volcán Villarrica



3. Ojos del Caburgua



4. Kombi Camping Pucón

mas del Huife, abajo). Continuando por la Ruta **S-905** al poco rato cruzarás el **punto Liucura** donde hay un desvío hacia la localidad rural mismo nombre que también ofrece termas, pero más sencillas. En el Km 15 hay un ecolodge con un enfoque mapuche <https://elementos-chile.com/es> y un poco más adelante un camping muy recomendado por su excelente ubicación y amplitud de sus sitios (**Camping La Fogata**: +569 68182575). El camino continúa recto en buen estado hasta el acceso hacia los **Ojos del Caburgua** y la **laguna Azul**, un bello conjunto de pozones rodeados de bosque, donde hay pasarelas con miradores para observarlos desde cerca, en un paseo perfecto con niños. Para acceder debes cruzar un puente de madera (5 ton máx) y seguir por un camino rural (**S-919**) en medio del bosque con un alto tráfico de personas en temporada alta. A mitad de camino está el **Lodge Landhaus** que se destaca por su buena cocina orgánica y atención <https://www.landhaus-chile.com/alojamiento>. La ruta continúa hasta la entrada de los **Ojos del Caburgua**, y luego sigue bordeando el **río Carhuello** hasta llegar a Pucón, por su lado norte. En todo el trayecto la oferta de campings, lodges, cabañas, casas de campo y restaurantes es abundante.

De regreso a la Ruta **S-905**, en el inicio del tramo de doble pista hay una lavandería especializada para RVs. El camino llega hasta el borde del lago de la **playa Negra**, en una zona muy estrecha, razón por la cual es aconsejable tomar la calle hacia tu izda., y que en rigor es la Ruta **S-909**, que te lleva hasta la **Playa Blanca**, donde hay una amplia oferta de campings, algunos con acceso directo a la playa (**Camping Vergara**: +569 56438201), y otros más agrestes como **Los Ciervos** y **Bellavista**, bien evaluados por rodaneros. Otra opción donde podrás disfrutar de un muy buena gastronomía y de un baño en hot tub privados es **Lemu Lodge** <http://lemulodge.com/>

## DESVÍO A TERMAS DEL HUIFE Y PN HUERQUEHUE

Desde la bifurcación ubicada en el Km 14 de la Ruta **S-905** Pucón – Caburgua, debes tomar la Ruta **S-907** a tu dcha. con dirección a Vi-



1, 2 y 3. Ojos del Caburga |  
4. © Kombi Camping Pucón



### Termas en Caburgua

- **Peumayén:** [www.termaspeumayen.cl](http://www.termaspeumayen.cl), parque ecológico ubicado en la Ruta S-907, Km 14,6. Tiene restorán, alojamiento y dos fuentes termales para 5 pequeñas piscinas y una colectiva. +569 40103595
- **Termas Quimey-Co:** [www.termasquimeyco.com](http://www.termasquimeyco.com), tiene tres piscinas —una techada—, cafetería y spa.
- **Termas Huife:** [www.termashuife.cl](http://www.termashuife.cl), de mayor infraestructura tiene un hotel y alberga 4 piscinas de aguas termales, un restorán, un jardín y un centro de spa. Masaje, cabalgatas y canopy. +56 45 2441222.
- **Termas Los Pozones:** <https://termaslospozones.cl> emplazadas entre los cerros precordilleranos de la hermosa localidad de Huife Alto y a orillas del río Licura. Son rústicas, tiene seis pozones en piedra en un hermoso entorno. +56 45 2515028.



1. @ Santuario el Cañi | 2. @  
Termas del Huife



### Camping en Pucón (y alrededores) para RVs

- **Copacabana:** Camino a Quelhue. Tiene un sector para MH e instalaciones para depositar aguas negras. +569 92495481.
  - **Parque la Poza:** Av. Roberto Geiss 769. Cuenta con sectores para camiones y RVs. Cerca del centro y la playa. +56 45 24449823.
  - **Espacio Tiempo:** Camino Caburgua, Metreñehue Km 10. Con bosque nativo y evacuación de aguas, carga de agua. +569 34274930.
- Kombi Camping Pucón:** Pje. Los Ligués, sector Pasco, Ruta S-905 a Caburgua. Parking temático en medio del bosque <https://kombi-camping.negocio.site/> +569 96413039.



### Arriendo de RVs

**Pewen Motorhomes** arrienda MH y Campers con ropa de cama y utensilios de cocina sanitizados. A Varas 687, Temuco. +569 66878720, <http://pewenmotorhomes.com/>. **Chile Campers** arrienda furgones camperizados blancos y sin branding para pasar desapercibido. Pasaje Tinquilco N°3, Pucón. <https://www.chile-campers.com> +569 98620879.



1. Trekking Santuario El Cañi



1. Termas del Huife

**Ila San Pedro** (señalizado como Huife San Pedro). Son 22 km hasta Huife por un bello camino rural asfaltado sin verma. El primer hito es la **Villa San Pedro**, que cuenta con minimarket, caja vecina y una amplia área de descanso a la salida del pueblo, antes del **punto Coilaco**. En el Km 6,5 se llega a la localidad de **Pichares**, donde está el acceso principal del **Santuario El Cañi**, una reserva privada de 500 ha cuyo objetivo es la conservación de los bosques de araucarias. En este lugar hay senderos autoguiados y rutas de hasta dos días y zonas de camping [www.santuariocani.cl](http://www.santuariocani.cl) (+569 98373928).

La ruta ahora se adentra por el hermoso **valle del río Liucura** y en el Km 10 hay un acceso al sector rural de **Huepil Malal** donde hay cabañas en domos (Huepil: +569 85981531), más adelante hay una tienda con venta de repostería, pan, queso y productos de la zona altamente recomendable ideal para un picnic (Goeppinger: +569 99312218). En el Km 11,5 vas a llegar a una bifurcación, a tu izda. el camino se abre en dos ramales, uno corto (dcha.) conduce a los **3 Saltos**, al **Parque Kultraiken** y el **lago Tinquilco**, donde se ubica una guardería y **control de Conaf** del PN Huerquehue; y el otro más largo (Ruta **S-911**, izda.) conduce al **lago Caburgua**, a una zona muy tranquila con buenos campings, algunos con acceso directo a la playa. Continuando por la Ruta **S-905** vas a pasar por el frente de las **Termas Pucón Indómito** [www.termaspuconindomito.cl](http://www.termaspuconindomito.cl), **Termas Peumayén** [www.termaspeumayen.cl](http://www.termaspeumayen.cl), **Termas Quimey-Co** [www.termasquimeyco.com](http://www.termasquimeyco.com), **Termas Huife** [www.termashuife.cl](http://www.termashuife.cl), y finalmente, a las **Termas Los Pozones** (ver nota destacada).

## PARQUE NACIONAL HUERQUEHUE

Al **PN Huerquehue** puedes llegar desde Caburgua por la Ruta **S-911** (desde el sector de **Paillico** toma la Ruta **S-975** o desde el sector **Alto del Huife** donde hay una bifurcación en el km 11,5 de la Ruta **S-907**



1. Parque Nacional Huerquehue



3. Parque Nacional Villarrica



3. Parque Külatraiken



1. © Sernatur | 2. © Parque Külatrayken | 3. © Ruta Escénica Lagos & Volcanes

(indicada en el circuito anterior). El Parque ofrece una variedad de senderos de poca de dificultad para quienes no están acostumbrados a caminar demasiado, sobre todo subiendo cerros que encierran numerosos lagos y lagunas de cristalinas aguas. La zona posee una creciente oferta de campings, cabañas, hostales, refugios y espacios habilitados para RVs. Los camping **El Rincón, Olga y RapaNui** son muy buenas opciones porque son amplios, con acceso directo a la playa y bien atendidos. En la **guardería de Conaf** hay estacionamiento (\$2 000 p/auto y \$3 600 la entrada p/p). Si vas por el día debes ir temprano porque el lugar es extenso. Un imperdible es el **sendero Los Lagos**, que recorre tres lagos con una extensión de 12 km (hay una variante más larga donde se pueden recorrer 5 lagunas y abarca 16 km). Consulta por aforos, condiciones y reservas en el email: [parque.huerquehue@conaf.cl](mailto:parque.huerquehue@conaf.cl), al celular +569 61574089 o en el sitio web [www.conaf.cl](http://www.conaf.cl)



### Parque Külatrayken

Parque privado con red de senderos de baja dificultad con vista a tres saltos de agua. Tiene laguna navegable, espacios para juegos infantiles, zonas de descansos. \$2 000 adulto. Ofrece actividades para grupos guiadas para el bienestar físico y mental. <https://www.kulatrayken.com> +569 44696236.

## TRAMO 3:

### | DE VILLARRICA A LICANRAY Y COÑARIPE

26,5 KM | 30 m | Ruta S-95-T

Este es un tramo que conecta a la ciudad de Villarrica con **Licanray** (26,5 km) y continúa hasta **Coñaripe** (47 km), en la Región de Los Lagos, y que es parte del circuito **Siete Lagos**.

Sal de Villarrica por la Av. Juan Antonio Ríos (Km 0) hasta tomar la Ruta **S-95-T**. Desde el inicio y en todo el trayecto hay fábricas y locales de artesanos que ofrecen muebles y objetos de madera nativa. En el Km 6 verás el desvío a **Huincacara**, si lo sigues, subirás hacia el **Vn Villarrica** y luego de 12 ásperos km llegarás a una de las entradas del **PN Villarrica**. Justo en el intersección hay un taller mecánico y una mueblería. Continuando por la Ruta **S-95-T**, en el sector de **Lumalla** hay oferta de turismo rural, gastronomía y cabalgatas



### Ruka de Afunalhue

Granja educativa ubicada en el Km 19 del camino Villarrica a Licanray (a 2,5 km hacia el interior de la ruta principal). Tiene una ruka de tres pisos, que se ha convertido en uno de los lugares más atractivos del agroturismo de la zona. Se puede comer en su gran restorán. +569 90241953.





### Camping Calafquén

Ubicado a orillas de lago Calafquén en el Km 6 desde Licanray a Coñaripe. Tiene senderos, acceso a playa zona de picnic con asaderas, canchas de fútbol, cabañas y domos +56 63 1972285. Otro camping recomendado es **El Roi**, camping familiar tranquilo, ideal para disfrutar del campo y el lago Calafquén. +569 44641547.



Información complementaria en: Ruta Escénica Lagos & Volcanes, <http://www.chilelagosyvolcanes.cl/es/detalle-circuito/araucania-andina/3>



(+569 56039865). A la altura del Km 16 verás un desvío a **Afunalhue** (dcha.) que, tras 2 km, te lleva **Kom Che Ñi Ruka** —la Casa de Todos o Ruka de Afunalhue—, una gigantesca granja demostrativa abierta al público todo el año (*ver nota destacada*). En el Km 18 hay un nuevo desvío (Ruta **S-953**) que te lleva al **Vn Villarrica** por el sector de **Pino Huacho**, donde hay servicios de canopy, trekkings, cabalgatas y rappel.

La ruta continúa por una zona de cabañas y complejos turísticos hasta llegar en el Km 23 a la zona urbana de **Licanray**, balneario con bellas y populares playas en la ribera norte del **lago Calafquén**. Con cerca de 2 200 habitantes, Licanray se ha convertido en un polo turístico con decenas de alojamientos, campings y creciente actividad comercial que incluye supermercados, restaurantes, cajeros automáticos, servicentro (**Copec**), talleres mecánicos y de vulcanización. En Licanray puedes encontrar una variada oferta de deportes náuticos, además de trekking y cicloturismo a la **Península Licán** <https://www.turismolicanray.cl/>

Saliendo de Licanray (Km 0) por la Ruta **T-95-S**, irás bordeando el precioso **lago Calafquén**, con sus playas de arena volcánica y aguas que mezclan los tonos verdes y azules, dependiendo de la luz del día. El primer hito de este camino en buen estado, es la **playa Ensenada**, de menos aglomeración que otras. La ruta continúa con dirección sur y luego en una zona de camping, un río escorial marca el límite regional. En 13 km más llegarás a **Coñaripe**, puerta de entrada de la Región de Los Ríos y del circuito **Siete Lagos**.

## ASISTENCIA EN RUTA



### | MECÁNICOS, GRÚAS Y VULCANIZACIÓN

**Serviteca Torres:** (Neumáticos, soldadura, escape) Alessandri 602, Cunco | +569 49639369

**Taller Mecánico Curarrehue:** Ruta 199 N° 1103, Curarrehue

**Neumático Melsan:** (Taller mecánico y vulca.) Vicente Reyes 305 Villarrica | +56 45 2410028

**Vulcanización Acevedo:** P. de Valdivia 0359, Villarrica | +569 53139797

**Servicio Técnico Mecánico MI-KHAR:** Camino Internacional 1675, Pucón | +56977984972

**Taller Melgarejo:** (Desab, mecánica gral., escapes, repuestos) El Triunfo 114, Pucón | +569 76310328

**Automotriz Castro:** Variante Camino Internacional N° 1955, Pucón | +569 97428701

**Garage Cisternas:** Palguin N° 750, Pucón | +56 45 2441215

**Taller Mario Valenzuela:** (Mecánica gral.) Calle Colo Colo, Pucón

**Vulcanización Pucón:** Caupolicán (Entre Paraguay y Perú), Pucón

**Grúas del Sur:** José Agustín Gómez 902, Gorcea | +569 54098869

### | CARABINEROS

**Subcomisaría de Cunco** Santa María N° 181 | +56 45 2466180

**Comisaría de Pucón** O' Higgins N° 135 | +56 45 2466339

**Comisaría de Villarrica** Antonio Matta 230 | +56 45 2466284

**Retén de Reigolil** Camino Público s/n | +56 45 2466308

**Tenencia Curarrehue** O' Higgins 603 | +56 45 2466304

**Retén de Licanray** Gral. B. Urrutia 735 | +56 45 2466303

### | COMBUSTIBLE

**Cunco:** Copec, Av. Sta María 130 Llaima 792, Cunco

**Curarrehue:** Terpel, Restorán El Tropero, Ruta 199

**Villarrica:** Shell, Aviador Acevedo 893; Aviador Acevedo 720 / Copec +Punto, Gerónimo de Alderete 857 y Pedro de Valdivia 302

**Pucón:** Copec + Punto, Fresia 547; Shell, Camino Internacional 2215, El Claro, Pucón.

**Licanray:** Copec, Camino a Coñaripe 555

### | CORREOS DE CHILE

**Pucón:** Fresia 183

**Villarrica:** Anfiñón Muñoz 315

**Licanray:** Gabriela Mistral 740

**Curarrehue:** Colo Colo 115

**Temuco:** Portales 801  
Av. Alemania 0671, local 1061  
Fco. Pleiteado 742, Padre Las Casas

### | RADIO BIO BIO

**Temuco:** 88.1  
Portales 496 | +56 45 2592200

**Pucón:** 103.7 FM

**Villarrica:** 88.5 FM



# 

CAMPING														
<div> <div></div> <div> <b>Playa Trafanpulli</b> Ruta S-521 Lago Colico   +569 87434326 </div> </div>														
<div> <div></div> <div> <b>Termas San Sebastián</b> Río Blanco, Reigolil   +569 92318329 </div> </div>														
<div> <div></div> <div> <b>Rayen Mapu</b> Reigolil, Río Maichín, Curarrehue   +569 82112857 </div> </div>														
<div> <div></div> <div> <b>Camping El Edén</b> Av. Costanera 1540 Villarrica   +569 95547863 </div> </div>														
<div> <div></div> <div> <b>Eclipse Camper Park</b> Km13 Ruta CH-199   +569 84063243 </div> </div>														
<div> <div></div> <div> <b>Huimpalay Lemu</b> Km12,5 Ruta CH-199   +569 72159783 </div> </div>														
<div> <div></div> <div> <b>Caravan Park Hans</b> Catripulli Pucón   +569 94893284 </div> </div>														
<div> <div></div> <div> <b>Copacabana</b> Camino a Quellhue, Pucón   +569 92495481 </div> </div>														
<div> <div></div> <div> <b>Parque La Poza</b> Av. R. Geiss 769, Pucón   +56 45 24449823 </div> </div>														
<div> <div></div> <div> <b>Kombi Camping</b> Ruta S-905 Pasco, Caburgua   +569 96413039 </div> </div>														
<div> <div></div> <div> <b>La Fogata</b> Camino Pucón Caburgua Km 15   +569 68182575 </div> </div>														
<div> <div></div> <div> <b>Espacio Tiempo</b> RutaS-905 Km 10, Metreñehue   +569 33672118 </div> </div>														
<div> <div></div> <div> <b>Calafquén</b> Ruta T-243-S Km 6, Coñaripe  0631972285 </div> </div>														

TURISMO RURAL														
<div> <div></div> <div> <b>Newen Trai</b> Cruce Huife Km 14, Pucón   +569 75302179 </div> </div>														
<div> <div></div> <div> <b>Ruka de Afunalhue</b> Km 19 Ruta S-95-T   +569 90241953 </div> </div>														
<div> <div></div> <div> <b>Etnoturismo Inaltu Leufu</b> Hualapulli   +569 74164994 </div> </div>														
<div> <div></div> <div> <b>Kila Leufu Casa de Campo</b> Palguin Bajo   +569 87911455 </div> </div>														
<div> <div></div> <div> <b>Hospedaje Verónica</b> Km 50 Ruta S-965 Reigolil   569 55190368 </div> </div>														
<div> <div></div> <div> <b>Trancura Puesco</b> Km18 Ruta Ch-199   +569 61320328 </div> </div>														
<div> <div></div> <div> <b>Ruka Newen Zomo</b> Ruta S-905 Km 12   +569 88809009 </div> </div>														

Lago Colico - Curarrehue

Villarrica - Pucón

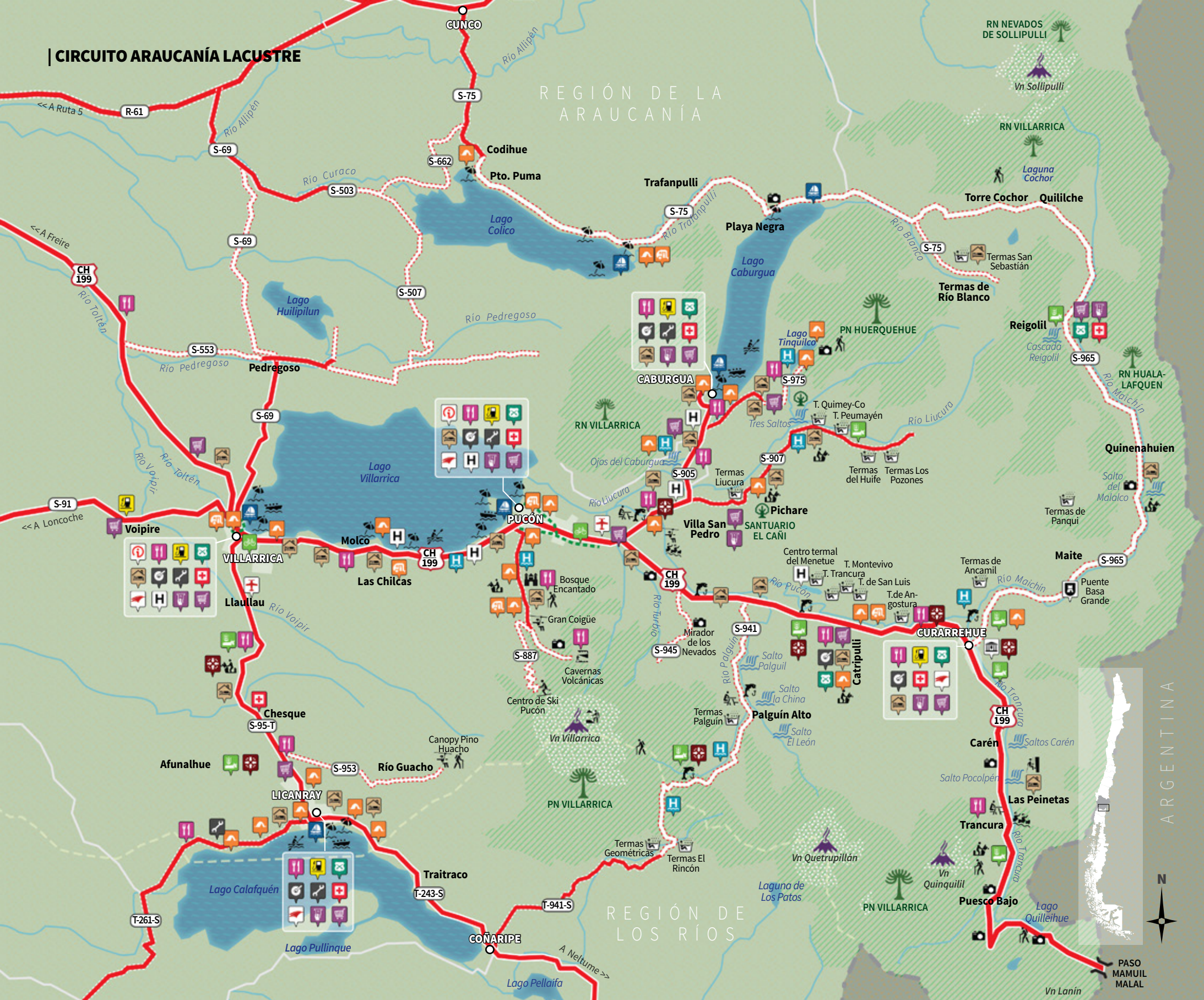
Pucón- Caburgua - Curarrehue

Licanray

Nota: 1.-) Los editores de esta guía no garantizan que la información descrita esté 100 % actualizada, debido a que producto de la pandemia algunos prestadores turísticos anunciados podrían tener cerrado o limitado sus servicios. 2.-) Confirme si la empresa está adherida al Sello de Confianza Turística de Sernatur, en razón de que muchos prestadores podrían haberse registrado posterior al cierre de la edición de esta guía. 3.-) Consulte si el prestador cuenta con el Registro Nacional de Prestadores de Servicios Turísticos, información que también puede revisar en: <https://serviciosturisticos.sernatur.cl/>



## CIRCUITO ARAUCANÍA LACUSTRE











# | SIETE LAGOS

Lago Piriñueico. © Ruta Escénica Lagos & Volcanes



## El Escorial

En el km 8 del camino que une Licanray con Coñaripe, puedes ver y recorrer un impresionante río de lava volcánica petrificado, vestigio de la última gran erupción del Vn Villarrica en 1971. Si lo deseas, puedes recorrer el camino que bordea el escorial en automóvil o bicicleta, hasta el puente Challupén desde donde tendrás una mejor vista.

## TRAMO 1:

### | DESDE LICANRAY A PUERTO FUY

89 KM | 1 h 45 m | Rutas S-95-T, T-243-S, CH-201, T-29 y CH-203

Desde el balneario de **Licanray**, en el hermoso **lago Calafquén**, este tramo es el primero perteneciente al circuito Siete Lagos, en la Región de Los Ríos.

Para salir de Licanray desde la **Plaza de Armas**, debes tomar la calle Familia Huenuman, luego Gabriela Mistral y finalmente Cacique Chincolef que se empalma con la Ruta **S-95-T** hacia **Coñaripe**, primera escala de este hermoso recorrido lacustre que corre por detrás de los volcanes **Villarrica** y **Quetrupillán**, con hermosas vistas a montañas y lagos, como el **Calafquén**, **Pellaifa**, **Neltume** y **Piriñueico** o **Pirehueico**. A esta zona se le suele conocer como la **Ruta de la Salud**, debido a la gran cantidad de termas que hay en el camino, todas con aguas de propiedades terapéuticas y medicinales.

A la altura de **Chaillupén Bajo** (Km 6), el impresionante delta de lava volcánica petrificada define no solo el límite regional, sino que también el de las nomenclaturas de las rutas. En efecto, atrás queda la Ruta **S-95-T** y en adelante continuarás por la Ruta **T-243-S**, que se separa levemente del bordelago, hasta el sector de **Pucura** donde hay una extensa pero angosta playa altamente concurrida



*ESTE ES UN CIRCUITO DE EXTRAORDINARIA BELLEZA —QUE COINCIDE CON EL INICIO DE LA REGIÓN DE LOS RÍOS— Y QUE ABARCA LA GRAN HOYA HIDROGRÁFICA QUE SE EXTIENDE ENTRE LOS LAGOS CALAFQUÉN POR EL NORTE Y PIREHUEICO, POR EL SUR Y DONDE EXISTE UN CONJUNTO PRECISAMENTE DE SIETE LAGOS: PELLAIFA, CALAFQUÉN, PULLINQUE, PANGUIPULLI, PIRIHUEICO, NELTUME Y RIÑIHUE.*

en época estival, con estacionamiento municipal y de libre acceso.

El camino avanza por la ribera norte del lago —siempre pavimentado y en buen estado—, y pasa por una decenas de campings y cabañas que se han instalado junto a las mejores playas del lago y en medio de la sombra de árboles nativos. En el Km 20 llegarás a **Coñaripe** (hay una vulcanización pasado el retén de Carabineros, dcha.), que tiene una costanera de casi 3 km de extensión, la que se recorre a través de un angosto y sombreado camino de tierra producto de su vieja arboleda de bellas coníferas que con intermitencias termina en el **estero Linoico**, donde hay humedal lacustre.

La pequeña Coñaripe tiene un turismo enfocado principalmente en termas y naturaleza, con algunos emprendimientos de etnoturismo. Sus hoteles y hospedajes son sencillos, al igual que sus campings, que en general no están adaptados para RVs (*ver nota destacada*), pero hay excepciones. En la Plaza de Armas hay un centro de información turística, entre otros servicios. Un dato histórico: en 1964 el pueblo fue arrasado por una erupción del Vn Villarrica, pero Coñaripe logró reconstruirse a 1 km de su ubicación original. En el sitio antiguo un monumento recuerda a las víctimas de la tragedia.

Desde Coñaripe hacia el sur hay dos opciones. La primera es bordear el sector suroriente del lago Calafquén, y luego el **lago Pu-**



### Liquiñe Termal

En las afueras de Liquiñe se encuentran las **Termas de Río Liquiñe** [@termasrioliqui-ne](https://www.termasrioliqui-ne) que tiene una gran piscina termal, con aguas a 40°C, 11 cabañas, restorán, cafetería, spa, entre otros servicios. Por la misma ruta que lleva a la frontera (CH-201), van apareciendo otros pequeños centros termales, algunos de menor infraestructura, como las **Termas de Manquecura**, que tienen cabañas, restaurante y spa; **Rayenco**, con una piscina al aire libre y camping; **Punulaf**, con cabañas y camping; **Trafipán**, con camping, tinas calientes y piscina techada; **Carranco** y **Don Hipólito Muñoz**, simples, con cabañas, camping y cafetería.



### Campings en Coñaripe

Hay una gran oferta tanto en la costanera como al interior y los alrededores del pueblo. **Rucahue**, frente al lago, con 19 sitios grandes, mesa, asientos y parrilla en cada uno, lona en cada sitio, enchufe y luz, baños con agua caliente todo el día [www.campingrucahue.cl](http://www.campingrucahue.cl); **Arena y Sol**, abre sólo en verano, tiene baños de excelente nivel, incluso para discapacitados, techo, agua, luz y quinchó en cada sitio y está frente a la playa [www.campingarenaysol.cl](http://www.campingarenaysol.cl); **Cordillera**, a orilla del lago, con sitios de 70 m<sup>2</sup>, con bancas, mesa y luz, baños completos, lavandería y lavadero de loza [www.campingcordillera.cl](http://www.campingcordillera.cl); **Ecocamping y cabañas Nisoleufu**, a 5' del centro, estupendas vistas y con una playa prácticamente privada [www.ecocampingnisoleufu.cl](http://www.ecocampingnisoleufu.cl)



1. Baños de barro en Termas de Liqueñe



2. Lago Pellaifa



3. Termas de Coñaripe



4. Ruta Coñaripe- Panguipulli



| 1 y 3. © Revista Enfoque | 2. © Eco Termas Pellaifa | 4. © Ruta Escénica Lagos & Volcanes



### Turismo rural en ruta a Liqueñe

Donde la Nina es un quinchu, donde la especialidad son las comidas caseras, preparadas con productos locales, también cuenta con cabañas con alojamiento rural, registrado por Indap. Km 3 de la Ruta Internacional Coñaripe a Liqueñe. Delgadina Durán Marín +569 95568867.



### Quilmio y el río Hueico

El sector de Quilmio se ubica a 25 km al sur de Coñaripe y 9 km al norte de Liqueñe, por la ruta 201. Es uno de los trayectos más fotogénicos del circuito, pues se logran vistas espectaculares al Vn Villarrica, el valle fluvial contiguo y el lago Neltume. Cuenta con una bonita playa, zona de camping, algunas cabañas, con vistas al Vn Mocho Choshuenco de fondo y las recomendables Termas del Río Hueico.

llinque hasta llegar a Panguipulli (36 km / 40'), y la otra opción es realizar la ruta de la salud recorriendo los **lagos Pellaifa y Neltume** hasta el empalme con la Ruta internacional CH-203. Esta última será nuestra opción de como continuar el viaje.

Para salir de Coñaripe, a la altura del Km 20 de la Ruta **T-243-S** hay una bifurcación junto a un servicentro **Terpel**. Debes tomar el camino que está a tu izda. (pavimento básico, nuevo), es la Ruta Internacional **CH-201**, que viene desde el **lago Pullinque**, al sur del lago Calafquén. Aquí se inicia la llamada **Ruta de la Salud**.

Desde este punto en adelante, el camino avanza hacia el este, bordeando el **río Llancahue** hasta las **termas Quilalafú** (+569 66712084), donde el camino ahora toma dirección sur. A continuación, en el sector de **Los Añiques** el camino se empina en una zona de curvas lo que obliga a manejar con precaución. Al término de la bajada, está la entrada a las **Termas de Coñaripe** [www.termasco-naripe.cl](http://www.termasco-naripe.cl), centro termal abierto todo el año, que cuenta con piscinas techadas y al aire libre, baños de barro, hotel, cabañas, spa y restorán. Organizan excursiones en bicicleta y botes por el **río Liqueñe**, que moldea este hermoso valle sureño. A un costado hay un camino (1 km) que se dirige hacia las **Eco Termas Pellaifa** <http://www.ecotermaspellaifa.cl/> que ofrece dos piscinas termales, una techada, cabañas y actividades outdoor, tales como canopy, trekking, cabalgatas, ruta de la miel, kayak y una granja educativa.

Volviendo a la Ruta **CH-201**, en 45 km llegarás al sector de **Reye-hueico** donde hay un cruce que se empalma con la **Ruta T-29**, que baja hacia el **lago Neltume**. En este lugar hay una termas muy pequeñas, pero más personales y de menor aglomeración, con un bonito camping que dispone de cuatro sitios techados y con estacionamiento en el sitio (+569 82317769). 700 mt más al sur, a orillas del **río Cuacua** está el **Agrocamping Quilmio**, buen lugar para la pesca y en el mismo sector, otro camping muy especial, es **El Oasis** (+569 57324079), que está inmerso en un pequeño bosque de arrayanes.

Continuando por la Ruta **CH-201** el camino cruza el **río Liqueñe**, señal inequívoca de que estamos en el pueblito homónimo de aproximados 1 200 habitantes (a 50 mt a tu dcha. hay un taller mecánico), cada vez más volcados al turismo, gracias a sus aguas termales y





5. Vista aérea de Liquiñe



6. © Salto La Leona, Huilo Huilo

bello entorno, que le ofrece al viajero varios atractivos turísticos que se pueden recorrer a corta distancia, ya sea en auto, en bicicleta o a pie. Todo está a la vuelta de la esquina, como en el caso de la **Cascada de la Niña Encantada** visible en plena ruta, y a la que puedes acceder desde un sendero de 1,2 km, pero que en tan solo 150 mt (empinados) estarás al lado de la cascada sacándote fotos.

**Liquiñe**, también destaca como un activo centro artesanal en madera de raulí, lo que le valió ser declarada en 2008 como “**Ciudad Artesanal del Mundo**” ante el World Crafts Council (WCC).

Por este mismo camino que va hacia la frontera, puedes llegar a otros pequeños centros termales, algunos de menor infraestructura, como las **Termas de Manquecura**, que tienen cabañas, restaurantes y spa; **Rayenco**, **Punulaf**, **Trafipán**, **Río Liquiñe** y **Don Hipólito Muñoz** (ver nota destacada) que ofrece termas naturales en pozos de barro, tinas, sauna y piscina al aire libre. Si continúas por este camino a unos 18 km estarás en el paso fronterizo **Paso Carirriñe**, que conecta con las localidades argentinas de **Junín** y **San Martín de los Andes**, cuando las condiciones climáticas lo permiten e, idealmente en 4x4. Consulta en: [www.pasosfronterizos.gov.cl](http://www.pasosfronterizos.gov.cl)

Para volver a la Ruta **T-29** hay una distancia de solo 8 km hasta el cruce donde sale el camino hacia **Puerto Fuy** (Escuela Rehueico). Justo antes del puente que pasa por sobre el **río Quilmio** te encontrarás con el **Agrocamping Quilmio**. Además de sitios, ofrece gastronomía y paseos (+569 84621406).

Siguiendo por la Ruta **T-29**, el camino vuelve a tomar altura entre el bosque y el **río Cuacua**, y ya en bajada aparecen unas hermosas lagunas antes del encuentro con el **lago Neltume**, pasado el **punte Titán**. En el **lago Neltume** podrás disfrutar de una estupenda playa, perfecta para admirar el paisaje o darte un baño con varias ofertas de camping. Un poco antes del cruce con la Ruta **CH-203**, pasarás por el **camping La Manada**, con muy buenas recomendaciones de los usuarios de RVs y venta de comida.

Justo en el cruce con la Ruta **CH-203** hay un taller mecánico y un almacén. Dobla a la izda. —si lo haces a la dcha., en 9 km estarás en **Choshuenco**— y en menos de 2 km estarás en las **Cavernas Vol-**



5. © Ruta Escénica Lagos & Volcanes | 6. © RB Huilo Huilo



### Camping para RVs en Reserva Huilo Huilo

La Reserva Biológica Huilo Huilo ofrece un sector para motorhome dentro de su área de camping. Son 22 sitios con electricidad, quinchos, baños, duchas con agua caliente y mesas. La entrada al camping coincide con una bomba de bencina y un portal con unos troncos gigantes donde existe un espacio reservado para casas rodantes que es más amplio. Tiene arranques eléctricos y llaves de agua que no están muy cerca, pero con cable y manguera larga se soluciona. [www.huilohuilo.com](http://www.huilohuilo.com)



### Playa Hoffmann

Hermosa y tranquila playa de río ubicada al noreste de la reserva Huilo Huilo. Luego de una caminata de unos 40', se llega a la orilla de la playa Hoffmann, apta para el baño, y gracias a que son pocos los que la visitan, podrás disfrutar de sus aguas cristalinas prácticamente para ti solo. El sector cuenta también con algunas mesas de picnic.



### Museo de la Memoria de Neltume

De a poco Neltume está dejando atrás su pasado maderero reconvirtiéndose al turismo de intereses especiales gracias a la belleza de sus paisajes y la presencia de la afamada RB Huilo Huilo. Un rasgo interesante son sus esculturas de maderas esculpidas por los artesanos locales. Neltume, además, posee el Museo de la Memoria que recuerda el pasado maderero y acontecimientos políticos conocidos como la Guerrilla de Neltume, un foco de resistencia armada contra el régimen militar acontecido en 1981, inmortalizado en un monolito ubicado a la entrada del pueblo. <https://www.museoneltume.cl/> Los Robles s/n, Neltume +569 84400554.



### Rafting en Puerto Fuy

Una experiencia familiar y llena de diversión se hace en la parte baja del río Fuy, con rápidos clase I y II. Se desciende por aguas cristalinas y entre un bosque nativo que te acompañará durante todo el recorrido, con observación de flora y fauna, vistas hermosas del Vn Mocho Choshuenco. Guías certificados y con sello de calidad turística Sernatur. [www.conectapatagonia.cl](http://www.conectapatagonia.cl) Otra experiencia de mayor adrenalina es bajar los rápidos de clases III y IV del río, para quienes desean más acción, disfrutando también de hermosas vistas de la selva patagónica. Consulta en [www.raftingrucapiilan.cl](http://www.raftingrucapiilan.cl)

**cánicas Huilo Huilo** que se pueden recorrer en una caminata de 45' por un sendero donde hay una caverna, un par de cascadas y una hidroeléctrica. La entrada al parque es de \$2 500 p/p

Seguimos por nuestra ruta y más adelante, verás señalizado (a tu dcha.) los **saltos del Puma** y los **saltos del Huilo Huilo** a los que puedes ingresar desde el acceso a la reserva por un pequeño camino que cruza un puente sobre el **río Fuy**, donde hay una boletería que cobra acceso a los miradores. Luego, el camino ingresa al pueblo de **Neltume** donde hay un retén de Carabineros y emergen diferentes emprendimiento turísticos como cabañas, domos, hostales, y campings (Epuleufu, Los Alamos, Río Claro, Río Fuy), junto a instalaciones de la **Reserva Huilo Huilo** [www.huilohuilo.com](http://www.huilohuilo.com) entre las que destacan un **servicentro** que se emplaza junto a un camping con servicios para RVs (*ver nota destacada*), un museo abierto al público, junto a una cervecería artesanal y los íconicos hoteles **Nothofagus** y **Montaña Mágica**, antes de llegar a **Puerto Fuy**, apacible caserío ubicado al borde del **lago Pirihueico** y rodeado de bosque nativo, al final de la Ruta **CH-203**. El pueblito ofrece algunas pocas opciones básicas de alojamiento y alimentación, además del sofisticado hotel boutique **Marina del Fuy** <http://hotelmarinadelfuy.redhotelera.cl/>, perteneciente a la Reserva Huilo Huilo. También existe una oferta de excursiones de pesca, rafting y kayak (*ver nota destacada*). Desde aquí se puede cruzar a Argentina a través del **Paso Hua Hum**. Para eso debes dirigirte a las cómodas instalaciones de la **Barcaza Hua Hum** y **Transportadora Puerto Fuy** [www.barcazahuahum.com](http://www.barcazahuahum.com) Si lo deseas también puedes cruzar sin vehículo (\$1 000 p/p) y vivir la experiencia de navegar por el hermoso **lago Pirehueico** hasta **Puerto Pirehueico**, donde solo viven una decena de personas. En temporada alta es recomendable reservar con al menos cinco días de anticipación.

## | SUB TRAMO DESDE COÑARIPE A TERMAS Y PN VILLARRICA

20 KM | 20 m | T-941-S (Camino Los Aromos)

Desde **Coñaripe** un buen plan es dirigirse hacia el **PN Villarrica** por el camino **Los Cajones**, lugar donde se emplazan cuatro centros termales y el acceso al sendero que lleva al **glaciar Pichillancahue**.

Sal de **Coñaripe** por el camino pavimentado (Ruta **T-941-S**) que conduce al PN Villarrica. Si llueve, debes tener mayor precaución porque el camino presenta varias curvas en subida. De sur a norte, aparecen primero las **Termas Cofré** (debes tomar un corto desvío de 400 mt) que están junto al **salto Estero Diuco** (pide permiso a los lugareños que venden sopaipillas, café y verduras frescas) que cuenta con 3 pozones rústicos y 4 tinajas bajo techo, en un entorno de helechos y arboles nativos. Más adelante están las **Termas Vergara** [www.termasvergara.cl](http://www.termasvergara.cl) que ofrecen servicios de masajes y reflexología, junto a 2 piscinas techadas, ideal para los días lluviosos o con nieve y 4 piscinas al aire libre, una de ellas con un tobogán de 20 mt. Luego, en una quebrada, están las fotogénicas **Termas Geométricas** [www.termasgeometricas.cl](http://www.termasgeometricas.cl) que cuenta con 20 pozones con pasarelas de color rojizo que recorren 450 mt en un cajón cordillerano de gran belleza; y más arriba las **Termas El Rincón** con



1. Hotel Nothofagus Huilo Huilo



2. Puerto Fuy, lago Pihueico



3. Termas El Rincón



4. Glaciar Pichillancahue



5. Araucarias en PN Villarrica

5 relajantes tinajas de madera, 3 pozones naturales de agua termal y una mágica cascada como telón de fondo [www.termaselrincon.cl](http://www.termaselrincon.cl)

Siguiendo por esta ruta se llega a la **Guardería Chinay** del PN Villarrica y, más adelante, al sector **Quetrupillán**, donde comienza el sendero al **glaciar Pichillancahue**, uno de los más accesibles del **Vn Villarrica**. Finalmente, el tramo concluye en el sector de **Palguín**, donde están las termas del mismo nombre. En el camino hay unos pocos alojamientos como cabañas y campings rústicos. Una buena opción antes de las Termas Geométricas es el camping **Quincho el Viajero** (+569 62730274), de espacio amplio y comida casera.

## TRAMO 2 :

### | DESDE PANGUIPULLI A CHOSHUENCO

50 KM | 45 m | Ruta 203 y T-47

Este es el tramo más popular del destino **Siete Lagos**, porque conecta a la principal ciudad del circuito: **Panguipulli** con **Neltume** y **Huilo Huilo**, y luego el cruce a Argentina por el **lago Pihueico** (descrito en el tramo anterior), con el opcional de desviarse hacia **Choshuenco** y la **RN Mocho Choshuenco**, que será nuestro punto final, considerando que el sector de Neltume a Puerto Fuy está descrito en el tramo 1.

Antiguo enclave forestal y fuertemente vinculada a misiones capuchinas, **Panguipulli** hoy mira al turismo de intereses especiales, convirtiéndose de manera sostenida en un polo turístico de la Región de Los Ríos. La comuna cuenta con la mayor oferta gastronómica y de alojamientos en la zona, junto a una amplia red de servicios para RVs, como bencineras, bancos, farmacias, super-



1. © Huilo Huilo | 2. © R. Enfoque |  
3. © Sernatur | 4 y 5. © Siete Lagos  
Panguipulli



### Navegación y kayak en Puerto Fuy

Desde Puerto Fuy se realiza una gran cantidad de actividades al aire libre. Una de ellas es la navegación por la bahía a bordo de un catamarán y las excursiones en kayak por el lago Pihueico. Uno de los operadores establecidos es **Turismo Puerto Fuy** +569 51892053. [raftingrucapillan.cl](http://raftingrucapillan.cl)





1. Ruta CH-203 Mirador Toledo



2. Playa Chauquén, Panguipulli



1. © Ruta Escénica Lagos & Volcanes | 2. © Sernatur



### Aventura en Choshuenco

Rafting, flotadas familiares en los cercanos ríos Enco, Fuy y San Pedro, ascenso al Vn Mocho Choshuenco, trekking al glaciar Tumba del Buey, recorridos interpretativos con guías certificados se pueden contratar en el pueblo de Choshuenco. Algunos operadores son: **Excursiones Rucapillán** +569 71070833; **Conecta Patagonia** +569 98452169; **Weñe Aventuras** +569 46782868; **Wechuntu** +569 98142747; **Aventura Tour** +569 65371165.



### Turismo rural

A 6 km de Panguipulli Turismo Rural Haycor ofrece hospedaje familiar, donde los visitantes comparten experiencias con los dueños y pueden degustar gastronomía típica, tienen un quíncho y realizan excursiones. Parcela 1 Sector Huerquehue, Panguipulli +569 68474995.

mercados, talleres mecánicos, lavanderías, hotelería, campings, termas y oferta de turismo rural, entre otros servicios.

La Ruta **CH-203** es la continuación de la Av. J.B. Etchegaray (pavimentada, buen estado) que bordea la ribera norte del **lago Panguipulli** (el más grande del circuito). En el Km 10 se llega a un desvío: a la izda., la Ruta **T-253** conduce al **lago Pullinque** y a la Ruta de la Salud (*descrita en el tramo 1*), y a tu dcha., la Ruta CH-203 te lleva a **Choshuenco**, y luego a **Neltume**, **Huilo Huilo** y **Puerto Fuy** en un camino con excelente infraestructura vial y bellos paisajes. Pasado el  **río Ñadis**, el camino toma dirección sur. La primera localidad en aparecer es **Coihueco**, emplazada en una bahía lacustre con casas entre el bosque y accesos a playas del lago. Las vistas hacia el **lago Panguipulli** y el **Vn Mocho Choshuenco**, son notables, además, el trayecto cuenta con cuatro miradores señalizados y habilitados con estacionamientos ideal para detenerse y hacer picnic. Estos miradores son: **Rucatrehua** (Km 20), **Isla Gabriela** (Km 22), **Puñir** (Km 23) y **Toledo** (Km 27). En el sector de **Punahue**, cruzarás el puente sobre el  **río Llanquihue**, donde hay cabañas y funciona el **Complejo Turístico Quintumán** <http://www.quintuman.cl/>. Más adelante, un cruce señala dos opciones: a la dcha. te lleva a Choshuenco y a la izda. a Puerto Fuy (*descrito en el tramo anterior*). Como nuestro plan es dirigirnos hacia la **RN Mocho Choshuenco**, tomaremos la **Ruta T-47** y en tan solo 4 km ya estarás en **Choshuenco**, una pequeña localidad de 700 habitantes, rodeada de campos ganaderos y bastante concurrida en verano. El pueblito tiene una buena oferta de alojamientos, restaurantes y excursiones, en especial de pesca deportiva y caza de jabalí. Desde la salida sur de Choshuenco sale un camino (Ruta **T-47** y luego la **T-443**, ripiada) de 15 km que sigue el curso del  **río Enco**, desagüe del lago Panguipulli. Es una sinuosa ruta flanqueada por bosques que ofrece lindas vistas al **Vn Mocho Choshuenco**. 2 km antes del fin de este camino de ripio está el cruce que lleva al volcán. Cualquier vehículo puede llegar hasta el Km 4, desde donde se obtienen vistas al **lago Riñihue**, pero para seguir se recomienda hacerlo en un vehículo 4x4. 5 km más adelante se encuentra el  **río Blanco** y un puente colgante que conduce a la administración de la reserva. Los amantes de trekking aquí tendrán alternativas de senderos de variada intensidad, ríos de aguas glaciares, miradores como la **Tumba del Buey** y visitas al glaciar, que se recomienda realizar con guías locales.



3. Vista aérea de Choshuenco



4. Sendero RN Mocho Choshuenco

### TRAMO 3:

## | DESDE PANGUIPULLI A RIÑIHUE

80 KM | 1 h | Ruta T-39, T-415 y T-45

Desde **Panguipulli** también se puede recorrer el **lago Riñihue**, y luego enlazarse con el **circuito Lago Ranco** a través de **Futrono**. Si bien tiene varias alternativas, una posibilidad para hacerlo consiste en salir desde Panguipulli y tomar la Ruta **T-39**, en dirección al desagüe del **lago Riñihue** y luego a la ciudad de **Los Lagos**, ubicada en la **Ruta 5 Sur**, la que se conecta con Futrono por la Ruta T-55 en un tramo de 53 km (45´aprox.).

Para salir de Panguipulli rumbo sur desde la **Plaza Arturo Prat**, debes tomar la **calle O´Higgins** hacia el norte, pasada la tenencia de Carabineros en la **Plaza La Bandera**, toma tu pista izda. que se empalma con la Ruta **T-39**. En menos de 1 km aparece la Ruta **T-395** que se dirige a la bella y tranquila playa de **Chauquén** en un trayecto de 5 km (10´) que incluye buenos campings para RVs como el de **Llanka-Lafquén** (+569 81231434) que tiene una privilegiada vista al lago.

Continuando por la Ruta **T-39**, en el sector de **Pancul** (Km 13) hay una bifurcación, si continúas derecho te vas a empalmar con la Ruta **T-415** que va el **desagüe del lago Riñihue** por una camino de asfalto en regular estado. Al final del camino hay una hermosa playa de aguas cristalinas junto a la desembocadura del **río San Pedro**, ideales para kayakear y pescar. En el lugar cada año en abril se realiza el **Festival de San Pedro Libre**, en donde más de 400 personas descienden el río San Pedro en rafting y kayak desde el desagüe del lago Riñihue. Para bordear el **lago Riñihue** debes retomar la Ruta **T-415** y luego virar a la dcha., para empalmarte con la Ruta **T-439** que a pesar de que recorre el bordelago no ofrece muchas vistas producto de la vegetación presente y luego termina abruptamente a la altura del Km 5.

Para dirigirse al pueblito de **Riñihue** ubicado al sur del Desagüe hay que retomar la Ruta **T-415** hasta empalmar con la Ruta **T-39** y tomar dirección poniente (izda.) hacia **Dollinco**, en donde a la altura del Km 37, en el sector de **Quinchilca**, el camino se empalma (izda.) con la Ruta **T-45**, que lleva a la localidad de **Folilco** y finalmente a **Riñihue**, que cuenta con algunos servicios básicos, retén de Cara-



3. © Siete Lagos Panguipulli | 4.  
© Ruta Escénica Lagos & Volcanes



### Excursiones desde Panguipulli

**Kimün Tours** organiza diversas actividades, como una caminata ancestral, de profundo misticismo. Se comparte gastronomía con una familia anfitriona mapuche. [www.kimuntours.cl](http://www.kimuntours.cl)

**Pangui Trail Chile** realiza excursiones fotográficas a la RN Mocho Choshuenco, con ascensos a su cumbre y trekkings de observación de flora y fauna +569 79651088. **Turismo Puelche** realiza excursiones en botes y lanchas por el lago Panguipulli y los volcanes. +569 632 311812. **Turismo Barlovento** lleva al circuito termas y principalmente a las Termas Geométricas. [www.turismobarlovento.cl](http://www.turismobarlovento.cl)



### Comida chilena

La Casa della Nonna es una casa campestre que ofrece hospedaje rural con registro de Indap y comidas típicas chilenas. Camino Panguipulli - Los Lagos Km 13, Panguipulli. +569 91822890.



1. Camino a Desagüe Riñihue



2. Lago Riñihue



1 y 2. © Ruta Escénica Lagos & Volcanes



Información complementaria en:  
Ruta Escénica Lagos & Volcanes, <http://www.chilelagosyvolcanes.cl/es/detalle-circuito/aucahuasi-andina/3>



bineros, hospedaje, alimentación, y es base para hacer cabalgatas, pesca deportiva y deportes náuticos en su hermosa playa, en donde además funciona un muy buen camping.

Hay un camino con un tramo inicial corto de pavimento y otro más largo de tierra que flanquea el **lago Riñihue** por unos 30 km, sin embargo no es posible seguir más allá. Si no se toma el desvío a Riñihue, la opción es pasar **Quinchilca** y, antes de llegar a **Los Lagos**, doblar hacia el sur (izda.) por la Ruta **T-55**, que en 60 km te conectará con la ciudad de **Futrone** y al circuito **Lago Ranco** de la Ruta Escénica Lagos & Volcanes.

## ASISTENCIA EN RUTA



### | MECÁNICOS / GRÚAS Y VULCANIZACIÓN

**Vulcanización Licanray:** Ruta S-95-T Camino a Coñaripe | +569 97421068

**Autotec Coñaripe** (Mecánica gral.) Ruta T-243-S | +569 46496834

**Vulcanización Coñaripe:** Ruta T-95-S esq. Los Lingues

**Lubricantes Siomhara:** Guido Beck de Ramberga 426, Coñaripe | +569 61823305

**Mecánica Kogler:** (Mecánica gral.) Ruta T-395 Km 3, Panguipulli | +569 61970280

**Electromecánica Rocha:** Roble Huacho 062, Panguipulli

**Taller Mecánico Mickey:** (Mecánica gral.) Ruta T-39, Panguipulli | +569 58308981

**Montoya Taller:** (Servicio técnico) J M Carrera 498, Panguipulli

**Serviteca AYR:** (Taller, lubricantes, accesorios y servicios). Casa Matriz: Av. Juan Pablo II 444, Panguipulli.

**Sucursal:** Palguin N° 7, Km 2 camino Panguipulli a Lanco | +569 34077297

**Lubricentro Leoncito:** (Taller, vulca, baterías) Eulalio Henríquez 195, Panguipulli | +569 48592239

**Diesel Yoyo:** (Taller vehículos livianos, motocicletas y náutica) Parcela Los Castaños N° 88. Ruta CH-203, Km 1,2, Panguipulli | +569 44077966

**AutoSur:** (Mec. y vulca.) Ruta T-39, Panguipulli | +569 68953192

### | CARABINEROS

**Retén Coñaripe:** Guido Beck de Ramberga N° 307 | +56 63 2563203

**Retén Neltume:** Ruta CH-03 | +56 63 2563207

**Retén Choshuenco:** San Martín 300 | +56 632563260

**Retén Riñihue:** Choshuenco s/n | +56 63 2563178

**Tenencia Liquiñe:** Ruta CH-201 | +56 63 2563204

**Comisaría Panguipulli:** O'Higgins 1255 | +56 63 2563184

**Tenencia Pirehueico:** Ruta CH-203 | +56 63 2563210

### | COMBUSTIBLE

**Licanray:** Copec, Camino a Coñaripe N° 555

**Coñaripe:** Copec, Guido Beck de Ramberga N° 1484

**Panguipulli:** Copec, calle Martínez de Rozas 468 / Petrobrás: Martínez de Rozas esq. Prat

**Neltume:** Los Pinos esq. Los Raulies | +56 63 2723856

**Huilo Huilo:** Ruta CH-203, Camping Huilo Huilo

### | CORREOS DE CHILE

600 950 2020

**Panguipulli:** A. Alessandri s/n

**Coñaripe:** Guido Beck 909

**Lanco:** Unión 187, local 2

**Malalhue:** Prat 425

### | RADIO BIO BIO

**Valdivia: 88.9 FM**

Anibal Pinto 1664, Valdivia

| +566 63 2283380



## Condor Explorer

Cómodo hasta para tres, cuenta con un área interna para comer en caso de lluvia, una acogedora cama para descansar y una cocina totalmente equipada en la parte de atrás. ¡Lo tiene todo y todavía sobra espacio para lo que quieras!



# CONDOR CAMPERS

## Arriendo de Campers que van contigo

Mirando las estrellas en Atacama, relajándote en la playa, caminando entre senderos de lagos y volcanes o admirando los espectaculares glaciares de la Patagonia, ¡Descubre por qué un Condor Camper es tu mejor compañero de aventuras!

## Condor 4x4 Popup

Perfecto para dos, nuestro 4x4 tiene cocina integrada y un área de almacenamiento que te permite mantenerte organizado. ¿Lo mejor? Nuestra carpa en el techo. Es espaciosa, firme, impermeable y sólo tardarás 5 minutos en instalarla.



## Mantente Seguro

Queremos mantenerte sano y seguro durante estos tiempos difíciles. Por ello implementamos y seguimos todos los protocolos Covid19 para nuestra industria. ¡Experimenta el mejor distanciamiento social del planeta!




## Sin Cobros Adicionales

Creemos en precios honestos y transparentes. Incluiremos km ilimitados, todos los utensilios de cocina, sacos de dormir y almohadas, mesa y sillas de exterior e incluso una parrilla. ¡Todo lo que necesitas para ser feliz en tu Condor Camper!



## ¡Ayúdanos a mantener Chile limpio y bello!

Chile merece nuestra protección para las generaciones futuras. Nuestros campers están equipados con productos biodegradables, recolectamos las aguas grises y fomentamos prácticas sustentables y responsables de campamento.



Para planear tu viaje, visita [condorcampers.com](http://condorcampers.com)

(desde \$65,000 clp por día, incluyendo seguro y kilómetros ilimitados).



ARICA - SAN PEDRO DE ATACAMA - SANTIAGO - PUERTO VARAS - PUNTA ARENAS

# | GUÍA DE SERVICIOS | CIRCUITO 7 LAGOS

CAMPING														
■ <b>Trapifán</b> Calle sin nombre, Liqueñe   +569 93107902														
■ <b>Rayenco</b> Ruta CH-201 s/n, Liqueñe   +659 75530313														
■ <b>Punulaf</b> Carriñe Bajo, Liqueñe   +569 44768520														
■ <b>Rucahue</b> Av. Costanera s/n Coñaripe   +569 85803840														
■ <b>Arena y Sol</b> Av. Costanera s/n Coñaripe   +569 82488717														
■ <b>Cordillera</b> Av. Costanera s/n, Coñaripe   +569 98219388														
■ <b>Ñisoleufú</b> Km 4 Ruta CH-201, Coñaripe   +569 85292647														
■ <b>Termas Río Hueico</b> Ruta CH201 Km 24 Reyehueico   +569 82317769														
■ <b>El Oasis de Río Hueico</b> Ruta T-29, Reyehueico   +569 57324079														
■ <b>Quilmio</b> Ruta T-29, Río Cuacua Panguipulli   +569 84621406														
■ <b>La Manada</b> Ruta T-29, Lago Neltume   +569 72250610														
■ <b>Camping Huilo Huilo</b> Ruta CH-203   +569 42338391														
■ <b>El Viajero</b> Ruta Los Cajones Km 12, Coñaripe Alto   +569 62730274														
■ <b>Llanka-Lafquén</b>   Ruta T-395 Panguipulli   +569 81231434														
■ <b>Camping Lago Riñihue</b> Ruta T-45, Riñihue   +569 48863695														

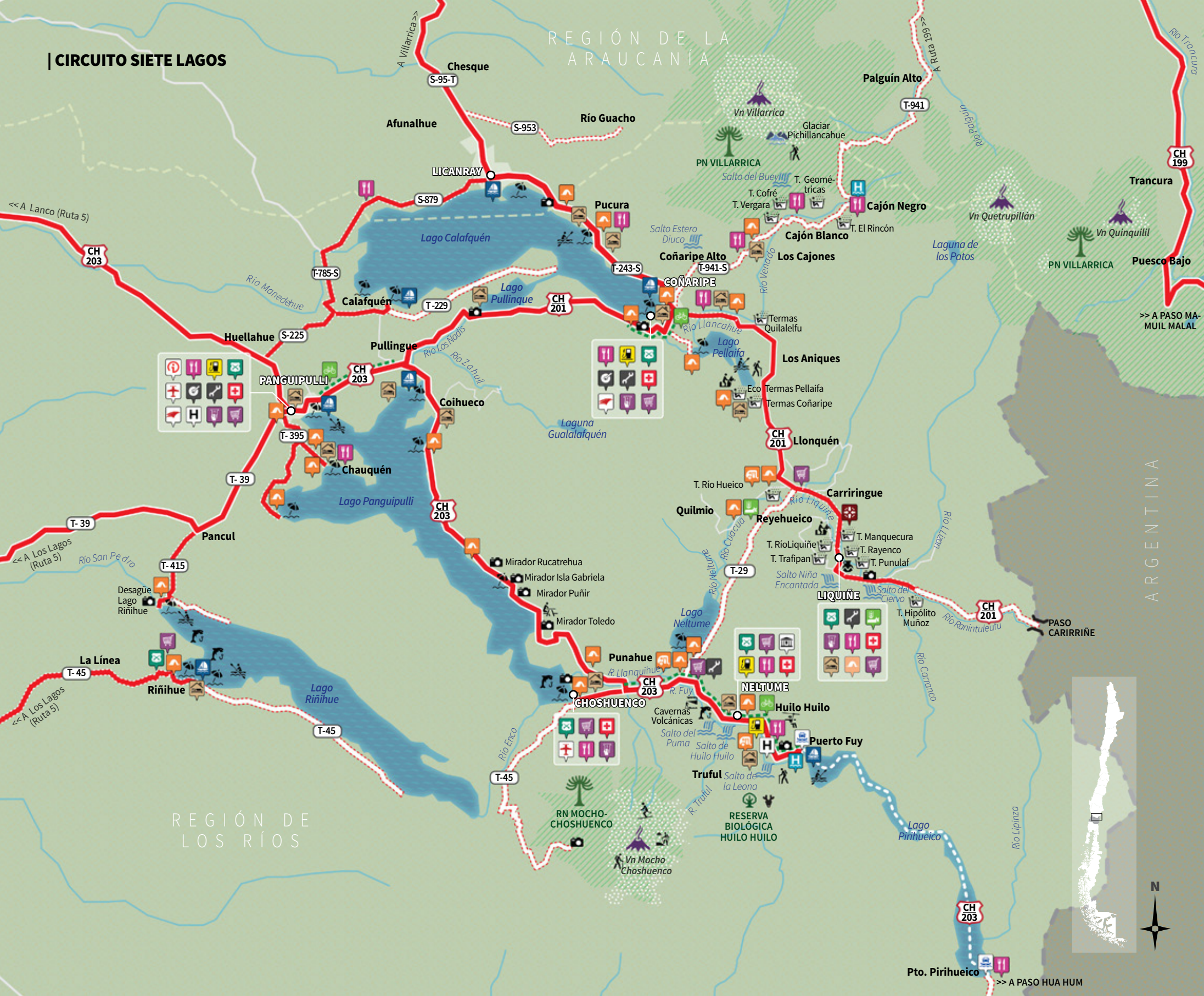
TURISMO RURAL														
■ <b>Donde la Nina</b> Km 3 Ruta Inter. Coñaripe Aliquine   +56995568867														
■ <b>Turismo Rural Aycor</b> Ruta T-391, Panguipulli   +56968474995														
■ <b>La Casa de la Nonna</b> Km 13 Ruta T-39   +569 91822890														
■ <b>Kimün Tours</b> M Rodríguez 132, Panguipulli   +569 58782822														
■ <b>Fortín Mapuche</b> Ruta T-243-S Pucura Km 8   +569 68257882														
■ <b>Llagar de Barría</b> Huellahue Parcela 6   +569 96314463														

■ **Liqueñe - Coñaripe** | ■ **Neltume - Huilo Huilo** | ■ **Panguipulli - Riñihue**

Nota: 1.- Los editores de esta guía no garantizan que la información descrita esté 100% actualizada, debido a que producto de la pandemia algunos prestadores turísticos anunciados podrían tener cerrado o limitado sus servicios. 2.- Confirme si la empresa está adherida al Sello de Confianza Turística de Sernatur, en razón de que muchos prestadores podrían haberse registrado posterior al cierre de la edición de esta guía. 3.- Consulte si el prestador cuenta con el Registro Nacional de Prestadores de Servicios Turísticos, información que también puede revisar en: <https://serviciosturisticos.sernatur.cl/>



## CIRCUITO SIETE LAGOS







# | LAGO RANCO

Lago Maihue © Revista Enfoque

## TRAMO 1:

### | DE FUTRONO A LAGO MAIHUE POR LLIFÉN

70 KM | 1 h 30 m | Ruta T55 y T-559

Desde el norte, el punto de entrada sugerido a este circuito es la ciudad de **Futrono**, que está ubicada a 55 km al sureste de la ciudad de Los Lagos, tomando la Ruta **T-39** desde el Km 834 de la Ruta 5 Sur, y luego la Ruta **T-55**, ambas pavimentadas y en buen estado. También se puede llegar por caminos interiores desde **Panguipulli**, y desde el sur por **Río Bueno**, tomando la Ruta **T-85**, que conduce al pueblo de **Lago Ranco**.

La Ruta **T-55** es muy simple de recorrer, su trazado es recto y cruza campos agrícolas y plantaciones forestales. En el cruce **Dollinco** funciona una sala de venta de **Quesos Quillayes** [www.quillayes.cl](http://www.quillayes.cl), que abre solo en verano y que además de productos lácteos ofrece lana de oveja. En el Km 45, prácticamente en la entrada de Futrono, una parada obligada si eres amante de las carnes y la repostería sureña es el restorán **De Pellín y Coigüe** [@pellinycoigue](https://www.instagram.com/pellinycoigue) que también ofrece una tienda de artesanía y productos gourmet de la zona. Futrono es un buen lugar para comer rico y tiene de todo para abastecerte de víveres, combustible (hay dos servicentros), medicamentos y artículos para el aseo personal. La capital de la comuna homónima además cuenta con tres cajeros automáticos (BancoEs-



#### Bencina

Bencina en la circunvalación del lago Ranco solo hay en Futrono (Petrobras y Copec) y Lago Ranco (SurEnergy). En la Ruta 5 hay en Río Bueno (Shell + Tienda, Copec + Punto), Petrobras y Abastible) y en Los Lagos (Copec, Shell, SurEnergy).



LA AVENTURA DE RODEAR COMPLETAMENTE EL TERCER LAGO MÁS GRANDE DE CHILE ES, CIERTAMENTE, MEMORABLE: BELLOS CAMPOS GANADEROS, UN FUERTE LEGADO CULTURAL DE LOS PUEBLOS ORIGINARIOS (HUILICHES, PUELCHES Y POYAS), EXUBERANTES BOSQUES DE SELVA VALDIVIANA Y MIRADORES LACUSTRES QUE REMITEN LA PRESENCIA FUGITIVA DEL CÉLEBRE PABLO NERUDA.

tado, Farmacia Cruz Verde y calle Balmaceda) y una buena oferta de servicios turísticos formalizados que puedes consultar en: <http://www.venafutrano.cl/> y <http://www.cuencalagoranco.com/>

Ya en la ruta, en el sector de **Quimán Alto**, una parada puede ser la playita pública de **Quimán**, sin embargo no tiene acceso vehicular ni estacionamiento razón por la cual se recomienda dejar el vehículo en el camino a la playa y acceder caminando. 1 km más adelante se logra una bonita vista a las parras de la **Viña Casa Silva**, aunque este lugar no ofrece servicios turísticos. El camino de pavimento continúa recto, esta vez sin bordear el lago hasta toparse en una curva con el **río Caunahue**, que encajonado entre rocas tiene bellos acantilados que lo hacen merecedor de una visita: en la curva de la Ruta **T-55** hay una bifurcación hacia tu izda. y luego otra a la dcha. (Ruta **T-675**, asfaltada), a menos de 500 mt hay un puente, lo cruzas y ya puedes bajarte a disfrutar como caen las vertiginosas aguas de este torrente por un cañón conocido como **Ojos de Caunahue**.

La ruta continúa bordeando el lago y un notorio peñón rocoso actúa como puerta de entrada de **Llifén**. Estamos en el Km 22, a tu izda. está **Huequecura**, linda playa que cuenta con zona de camping y arriendos de kayak, y al frente, la pintoresca y bien mantenida **Llifén**, puerto lacustre de origen mapuche que cuenta con todos los servicios básicos (hay una vulcanización en el Km 23,5, izda.) y



### Onces campestres en Pichi Ruka, río Caunahue

Desayunos y almuerzos campestres de las manos de las hermanas Huaique. A un costado del puente Don Domingo en el río Caunahue (Llifén). Tienen salmón rosado de río y productos orgánicos. Abierto todo el año desde las 10:00 h.

+569 46288318

[@PichiRukaCaunahue](#)



### Artesanía en Llifén

Llifén tiene fama de buenos tejidos artesanales elaborados con lana natural de oveja, algunos confeccionadas en telar mapuche, con técnicas ancestrales. Pieceras, cojines, murales decorativos. La Agrupación de tejedoras *Entre Hebras y Telares*, tiene una tienda junto a la iglesia Católica de Llifén. Ofrecen artículos decorativos para el hogar, guardapropia, tapados, hermosos chalecos, gorros, telares y bufandas, piezas ideales para las tardes más frescas de verano. De **lun a dom de 10 a 14 h, y de 17 a 21 h.**



### Parque Peumayén

Parque privado de 23 ha, ubicado a la altura del sector rural de Rucatayo (Ruta T-975). Cuenta con senderos que llegan a una hermosa cascada. Horario: mar a dom de 09:30 a 16:0 h. También se caracteriza por estar sobre los 800 msnm lo que permite excelentes panorámicas a los lagos y volcanes que lo rodean. <https://www.facebook.com/parque.peumayen/>





1. Ruta Interlagos hacia Llifén



2. Picnic a orillas de Lago Ranco



1. © Ruta Escénica Lagos & Volcanes | 2. © Parque Futangue



### Agroturismo en Fundo Mavidahue

Centro de turismo rural que opera al interior del fundo Cuimilahué en el camino de Llifén a lago Maihue. En este hermoso enclave cordillera no podrás impregnarte de las actividades propias del campo chileno. El fundo de 700 ha, ofrece alojamiento, spa, masajes, hot tub tinajas, actividades agroturísticas, piscina, asado criollo, onces y comida típica sureña. [www.mavidahue.cl/](http://www.mavidahue.cl/) +569 96450596 / Ruta T-559, Km 13, Llifén.



### Termas de Chihuío

Ubicadas en el valle de Chihuío, lago Maihue (Ruta T-713, desde Curriñe). Cuenta con tinas de madera y dos piscinas termales al aire libre, zonas de picnic y estacionamiento. Son cómodas y económicas, pero están un poco alejada y el camino de acceso tiene piedra sueltas. El sector no tiene señal telefónica por lo que la forma de contacto es a través de facebook: <https://www.facebook.com/termas.chihuio.3>

de turismo, entre los que destacan las **Termas de Llifén** [www.termasllifen.cl](http://www.termasllifen.cl) —de aguas ricas en azufre y calcio— junto al restorán Sazón. Si prefieres la cocina típica mapuche te recomendamos el restorán **Kume Yeal** que ofrece contundentes almuerzos y postres caseros, además venden productos como miel, mermeladas y artesanía local (Margarita Leiva +569 66918677) <https://www.facebook.com/kumeyeal.llifen>

Pasado el retén de Carabineros hay una bifurcación, debes virar a tu izda. y tomar la Ruta **T-559** (pavimento, excelente estado) que conduce al **lago Maihue**. En el sector conocido como **Chollinco** hay un taller mecánico en plena ruta. Luego, el hermoso camino continúa paralelo al **Aeródromo Chollinco** hasta el **Fundo Chollinco** <http://www.hosteriachollinco.cl>, ubicado a los pies del **río Calcurrupe**, un paraíso para los amantes de la pesca. El camino ahora se encierra entre los bosques y se vuelve a abrir en el sector de **Pichisichahué**. En **Los Llolle** hay un desvío hacia el sur (dcha.), por este camino rural (Ruta **T-569**) vas a llegar a **Puerto Los Llolle**, que aparte de ser la desembocadura del lago Maihue y el nacimiento de los ríos **Calcurrupe** y **Curinilahué**, es un hermoso y tranquilo lugar ideal para deportes náuticos y pesca recreativa. A poco más de 1 km de distancia está **Mavidahue** [www.mavidahue.cl](http://www.mavidahue.cl), exclusivo centro de turismo rural, ideal para conectarse con la vida de campo. En este sector se acaba el asfalto y empieza un camino de ripio, mucho más angosto, pero en buen estado. Con largos trazos rectos, pasado el río **Pillanleufú** el camino ahora se interna hacia el sur para acceder al lago Maihue, esta vez en el sector conocido como **Curriñe** (Km 27), donde funcionan dos campings (**Pablo Neruda** y **Playa Arrayanes**). En este sector hay un enjambre de caminos que conectan con diferentes localidades rurales. Uno de estos —la Ruta **T-713**, a la izda., muy áspera— conduce a las **Termas de Chihuío** (ver nota destacada), pasando primero por la aldea de **Chabranco**, cuya población vive diseminada en las escarpadas laderas de los cerros. Hay un par de cabañas en los alrededores.

Volviendo a **Curriñe**, la Ruta **T-559** prosigue bordeando el **lago Maihue** y recorre hermosos parajes lacustres con una pequeña





3. Lago Maihue desde Hueinahue



4. Productos Maqueo



5. Agroturismo en Fundo Mavidahue

pero interesante oferta de turismo rural, algunos de ellos con acceso a playas de arenas finas como **Playa Maqueo**, donde destaca el **Camping Maqueo** (+569 82454483) y **Experiencia Maqueo**, una microempresa de origen mapuche dedicada a la elaboración de alimentos en base a frutos silvestres <https://experienciamaqueo.cl>. Aquí también está el embarcadero de la barcaza que lleva a **Rupumeica**, un bello sector ubicado en el extremo sur del lago, con una hermosa playa de acceso boscoso, donde habita una comunidad huilliche dedicada a la agricultura. Para llegar por tierra a Rupumeica debes continuar el camino hasta **Hueinahue**, donde hay una hermosa playa y un camping, y luego cruzar el **río Hueinahue** a través de un puente que está ubicado distante a 2 km hacia el norte y continuar, ahora hacia el sur, a **Rupumeica Alto**, el fin de nuestra travesía por el este hermoso lago que fuera usado por **Pablo Neruda** como ruta clandestina para cruzar hacia Argentina. Hay mapas que informan que este camino continúa hacia el sur y bordea de manera continúa el lago, pero eso no es efectivo. Son 10 km los que faltan para unir el sector del **lago Huishue** con Rupumeica Alto.

## TRAMO 2:

### | DE LLIFÉN A FUTRONO POR LAGO RANCO

96 KM | 1 h 30 m | Ruta T-85, T-777, T-75 y T-785

Saliendo de **Llifén** hacia el sur, y pasando las termas, en el Km 3 se encuentra el **río Calcurrupe**, famoso para la pesca deportiva, en especial pesca con mosca. El río se puede bajar en bote y desde allí ir lanzando la caña. En el Km 6 hay un camino que conduce a un ojo del **lago Ranco** y una playa con senderos y hermosos miradores del lago y sus islas. Continuando hacia el sur, el camino avanza junto a la **laguna Verde** y luego baja por el amplio **valle del río Nilahue**. El hito está en el Km 13, poco antes del puente, donde hay un improvisado mirador sobre el acantilado para observar los **Salto del Nilahue**, espectacular caída de agua con dos saltos consecutivos. Pasado el puente, un desvío a la dcha. conduce a la **península de Illahuapi**, pasando por cuidados campos de familias locales y en



3. © Revista Enfoque | 4. © Experiencia Maqueo | 5. © Fundo Mavidahue



### La Ruta Clandestina de Neruda

Los lagos Ranco y Maihue son el eje central de la ruta clandestina del poeta Pablo Neruda hacia Argentina en 1948. Futrono, Llifén Puerto Los Llollés, Hueinahue, las termas de Chihuío y el Paso Lilpela, son los puntos en donde algunos operadores de la zona han incorporado elementos de ese relato, señalando los lugares por donde pasó Neruda o a través de preparaciones culinarias que rememoran los gustos del poeta.



### Pesca en el Río Nilahue

El río Nilahue es uno de los ríos de pesca más apreciados del sur de Chile. Cerca del salto, en el sector de la laguna Verde (Ruta T-85) pican grandes farios, arcoiris y también cauques. Hay lugares para estacionar. En el camino está **Rucafé Mayay** +569 942211753 recomendable para tomar una rica taza de café, junto a un exquisito kuchen o una deliciosa empanada frita.



### Parque Ilihue

Complejo turístico ubicado en la localidad de Lago Ranco que incluye actividades de campo, gastronomía, alojamiento en cabañas y entretenimiento como canopy y paintball. Senderismo y cabalgatas por la zona. Tiene un restaurant, donde se puede disfrutar de los exquisitos sabores del campo. <https://parqueilihue.cl/> Tenedor Libre sáb y dom. Info: +569 98482213 y +56 63 2551660.



### Parque Futangue

Pasado el salto del Riñinahue por la Ruta T-85 de Llifén a Lago Ranco, un camino de 1,6 km llega hasta el acceso del Parque Futangue y las instalaciones del hotel y spa. El parque es una área privada de más de 13 500 ha con 100 km de senderos que se puede recorrer en bicicleta y caminando a través de saltos de agua, miradores y lagunas. Ofrecen excursiones de pesca, birdwatching, cabalgatas, kayak y circuitos en mountain biking. Hay un buen restaurante, quinchos y piscinas al aire libre. Fácil acceso. Info: +569 88195842.



### Playa Ranquil

Hermosa playa, con un sorprendente sunset, a pocos metros de los Saltos del Riñinahue. Tiene estacionamiento gratis y una rampa para bajar embarcaciones pequeñas o lanchas. Aún poco frecuentado, sus aguas son cristalinas. No hay baños. Se accede por la Ruta T-85 en dirección al Salto del Riñinahue. Hay un food truck con venta de comida.

donde hay interesantes propuestas de turismo rural como la de **Otilia Leiva** (+569 90835124) <https://turismorurallosrios.cl/tour-item/turismo-rural-oti/> que ofrece comida casera y platos orgánicos con ingredientes cosechados de su invernadero y árboles frutales. En el sector, además hay una oferta de camping y cabañas, como **El Canto del Chucao** que ofrece amplios sitios junto a una casa vacacional inclusiva <https://elcantodelchucao.cl/>.

Si no vas a la península y continuas por la ruta principal, el siguiente hito es el pueblo de **Riñinahue**. Desde la altura del Km 20 sale un camino de ripio de 35 km (Ruta **T-711**) que conduce a la localidad de **Rupumeica Alto** y luego a los **Ojos del Huishue**, el más atractivo de todos los saltos de agua de la cuenca del lago Ranco. En el Km 21 está el **punto de Riñinahue**. A mano derecha, un desvío de 2 km conduce al **salto de Riñinahue**, dos saltos de agua de distinta fuente. Al final de este camino se llega a la **playa Ranquil** con oferta de camping (*ver nota destacada*).

Continuando por la ruta principal, en el Km 22 (izda.) está la entrada al **Parque Futangue** [www.parquefutangue.com](http://www.parquefutangue.com), una enorme área de conservación privada que se ha convertido en uno de los hitos turísticos de la zona. Cuenta con alojamiento, restorán, diversos senderos con excelente señalética que conducen a miradores, lagos para pesca y actividades como kayak, mountain bike y escalada, todo en medio de exuberantes bosques nativos (*ver nota destacada*). Pasado **Riñinahue**, el camino comienza a bordear la ribera sur del lago Ranco y ofrece cuatro miradores con amplios estacionamientos, bien señalizados. El mirador **Pollaihue** permite descender a una pequeña playa de piedra. Los miradores **Los Mellizos e Illahuapi**, en tanto, ofrecen espectaculares panorámicas del lago, en particular de la **península de Illahuapi**. Finalmente, el mirador **Pitreño** tiene una amplia vista del lago y de los acantilados y montañas que lo rodean. También cuenta con mesas de picnic.


## LAGO RANCO

El fin de este tramo es el pueblo de **Lago Ranco**, capital de la comuna del mismo nombre. Un buen plan es recorrer su hermosa costanera y visitar su parque urbano emplazado en el tradicional paseo **Pisada del Diablo**, justo a un costado de la costanera ranquina. Otro parque es el **Parque Alfonso Brandt**, al que se accede por un camino de ripio de 3 km rodeado de bosque nativo (consulta por su estado). El parque tiene un sendero que conduce a un mirador sobre una roca llamada **Piedra Mesa**, desde donde se tiene la mejor vista al lago y sus trece islas. Fundado en 1930 Lago Ranco cuenta con hoteles, residenciales y casas en arriendo. Posee dos buenas playas, botaderos de lancha y una hermosa costanera, donde se instala una feria artesanal con productos locales. Una opción para comer es el restorán **La Finca del Ranco**, de buena repostería gourmet y excelente vista al lago (Soledad Barrientos +569 82396182) <https://www.facebook.com/LaFincaDelRanco/>

Dejando atrás **Lago Ranco** por la costanera (Ruta **T-777**), el camino pavimentado y en muy buen estado sube hasta el cruce **Quillaco** (Km 6). Si tomas la Ruta **T-775** (dcha.) llegarás a los **Bosques de**



1. Salto de Riñinahue



2. Bosque de Quillín



3. Mirador al lago Ranco desde Parque Futangue



4. Costanera de Lago Ranco



1, y 3. © Parque Futangue| 2 y 4. © Ruta Escénica Lagos & Volcanes



### Bosque de Quillín

Frondoso bosque centenario que adorna de manera mágica la ruta entre Puerto Nuevo y Lago Ranco. Excelente lugar para caminar y disfrutar de la naturaleza. Tiene senderos peatonales, miradores y un pequeño estacionamiento al ingreso del bosque. Especial para recorrer en bicicleta y/o tomarse un café en Café del Bosque (Carola Reyes +569 76239720) <http://delbosque-cafe.cl/>

**Quillín**, un pequeño pero espectacular trozo de bosque nativo de 300 años declarado Reserva Natural que cuenta con un pequeño paseo peatonal (*ver nota destacada*). El siguiente hito está en el Km 14: un cómodo mirador, con estacionamiento, hacia el **desagüe del lago Ranco**, donde nace el **río Bueno**. Luego, el camino continúa bordeando el río Bueno hasta llegar al nuevo puente que reemplazó al balseo de **Puerto Lapi**. En 1 km más el camino se topa con la Ruta **T-75** que viene desde **La Unión**. Allí hay que doblar a la derecha y continuar hacia la localidad de **Puerto Nuevo**. El camino está





1. © Ruta Escénica Lagos & Volcanes | 2. © Camping en Bahía Coique | 3. © Sernatur



### Camping Bahía Coique

Ofrece sectores amplios y seguros para estacionar motorhome, se facilita electricidad y agua potable. Tiene acceso a una playa privada para los que se hospedan en el lugar. Se puede estacionar dentro de un recinto cerrado al lado de la playa por \$5 000, dejar el auto a un costado del camino gratis. +569 97233143.



### Río Bueno, para mirarlo y navegarlo

En la Ruta T-755 a Puerto Lapi hay un excelente mirador con vista hacia el nacimiento del río Bueno. Tiene estacionamiento, ojo con la curva. En el **hostal Espiritual** ofrecen paseo en kayak. Las empresas **Yak Expediciones** y **Río Bueno Expediciones** ofrecen kayaking y rafting. Info y reservas en <https://riobuenoexpediciones.cl/wordpress/>



### Fundo Los Chilcos

Ubicado en el Km 26,5 de la Ruta T-75 que une a La Unión con Puerto Nuevo, se ubica el Fundo Los Chilcos, un lugar perfecto para pasar una tarde de recreación en familia. Posee museo, molino, galería de arte, tienda de artesanía, restorán y café <https://www.fundoloschilcos.cl>  
+56 979083630.



1. Bahía Coique



2. Camping Bahía Coique



3. Productos locales en Lago Ranco

rodeado de árboles frutales, hay algunos hoteles en el sector (**Hotel Puerto Nuevo** <http://www.hotelpuertonuevo.cl/>), servicios de pesca y gastronomía (**Restaurant Laurel** +569 44679828). <https://www.facebook.com/Laurel-Restaurante-262288637480380/>

A partir de **Puerto Nuevo**, el camino se aleja un poco del lago, pero siempre pasando por hermosos campos. Cada tanto, aparecen opciones de alojamiento y agroturismo como el **Lodge Fundo Ranco** <https://www.rancolodge.cl/>. Tras 19 km desde Puerto Nuevo, se llega a **Bahía Coique** [www.bahiacoique.cl](http://www.bahiacoique.cl), un antiguo fundo lechero, con arquitectura campestre de influencia alemana. A orillas de una amplia bahía y con la mejor playa del lago (ideal para la práctica de deportes náuticos), se emplaza un lujoso complejo turístico e inmobiliario que ofrece variedad de alojamientos, restaurante e incluso una cancha de golf y camping. Finalmente, en 10 km más se llega a **Futroneo**, completando así la gran circunvalación del lago Ranco.

## TRAMO 3:

## | DE LAGO RANCO A ENTRE LAGOS Y DESVÍO A RÍO BUENO

76 KM | 1 h 10 m | Ruta T-859, T-85, T-835, T-905, T-941 y T-981-U

Este tramo es el enlace con el siguiente circuito de la Ruta Escénica Lagos & Volcanes: **Norpatagonia** (Lago Puyehue). Desde **Lago Ranco** por la Ruta **T-85** (pavimentada y en excelente estado) hay que llegar hasta **Cayurruca** pasando por **Quillaco**. Pasado el retén de Carabinero hay un cruce: si sigues derecho por la ruta **T-85** lle-



4. Ruta Interlagos por Trapi



5. © Puente sobre el río Chirre

garás hasta **Río Bueno** (26 km de distancia) y pasado la Ruta 5 a **La Unión** (ambas ciudades cuentan con servicios de alojamiento, gastronómicos y turísticos de calidad, además de cajeros automáticos, servicentros y vulcanizaciones). Si doblas a la izda. (sur) llegarás a la localidad de **Trapi** que te conectará con la ruta **T-905** hasta **Crucero**. Desde aquí se puede bajar hacia el sur por la Ruta **T-941** con dirección a **Entre Lagos**. Poco transitado, este camino corre siguiendo las antiguas vías del ferrocarril y cruza dos puentes. El más emblemático es el sobre **río Chirre**, donde antes pasaba el tren (*ver nota destacada*). Tras pasar el puente, en unos 8 km, aparece un desvío señalizado a la izda., que conduce al caserío de **Mantihue**, en la ribera norte del **lago Puyehue**. Aquí está la mejor playa del lago, junto a una incipiente oferta de alojamiento, camping y actividades de turismo rural, que funcionan sobre todo en verano. Volviendo al camino principal, en 4 km se llega finalmente a **Entre Lagos**, capital de la comuna de Puyehue, en la Región de Los Lagos.



4 y 5. © Ruta Escénica Lagos & Volcanes



Información complementaria en: Ruta Escénica Lagos & Volcanes, <http://www.chilelagos-volcanes.cl/es/detalle-circuito/araucaania-andina/3>



RUTA  
LAGOS  
VOLCANES

## ASISTENCIA EN RUTA



### | MECÁNICOS / GRÚAS Y VULCANIZACIÓN

**Mecánica Dreams:** Calle LosCas-  
taños 518, Llifén | +569 94775675

**Vulcanización en Llifén:** Km 23,5  
Ruta T-559, Chollinco

**Mecánica Las Quinientas:** Ruta  
T-525 Los Lagos camino a Futrono |  
+569 57116538

**Repuestos Vera:** +Lubricantes.  
Balmaceda 984 | +569 89432813

**Norambuena Juan Carlos:** Taller  
Mecánico. Av Alfredo Jaramillo 45,  
Futrono | +56 63 482563

**Vulcanización Puñirre:** + Mecánica  
gral Ruta T-85 (500 mt Saltos del  
Nilahue) | +569 91518695

**Mecánica Valdivia Económico:**  
Taller mecánico. Valdivia 339, Lago  
Ranco | +569 95285920

**Vulcanización Patita:** Calle  
Concepción, Lago Ranco | +569  
77097244 | +569 91518695

**Tecno Grúa Futrono:** José M Bal-  
maceda 1049 (24hs) | +569 98261618

### | CARABINEROS

**Retén de Riñinahue:** Ruta T-85  
Km 24 | +56 63 2563243

**Tenencia Lago Ranco:** Viña del Mar  
N° 153 | +56 63 2563238

**Tenencia Futrono:** José M. Balma-  
ceda N° 10 | +56 63 2563180

**Retén de Llifén:** Ruta T-55 Km 22 |  
+56 63 2563182

### | RADIO BIO BIO

**Valdivia: 88.9 FM**  
W: +56 63 2283380

### | CORREOS DE CHILE 600 950 2020

**Futrono:** Carlos Acharn s/n

**Llifén:** Calle Principal s/n

**Lago Ranco:** Santiago 427

**Paillaco:** Camilo Henríquez 403

**Los Lagos:** Patricio Lynch 174

**Río Bueno:** Pedro Lagos 470

### | COMBUSTIBLE

**Futrono:** Copec: Balmaceda 100 /  
Petrobras: Balmaceda 1005

**Lago Ranco:** SurEnergy: Ruta T-85 /  
Shell : Lago Ranco

**Río Bueno:** Copec: Comercio 972 /  
Shell : Lynch y A Prat 1015 / Petro-  
bras: Comercio 903

**Paillaco:** Shell : C Henríquez s/n /  
Copec: Cochrane 415

# | GUÍA DE SERVICIOS | CIRCUITO RUTA LAGO RANCO

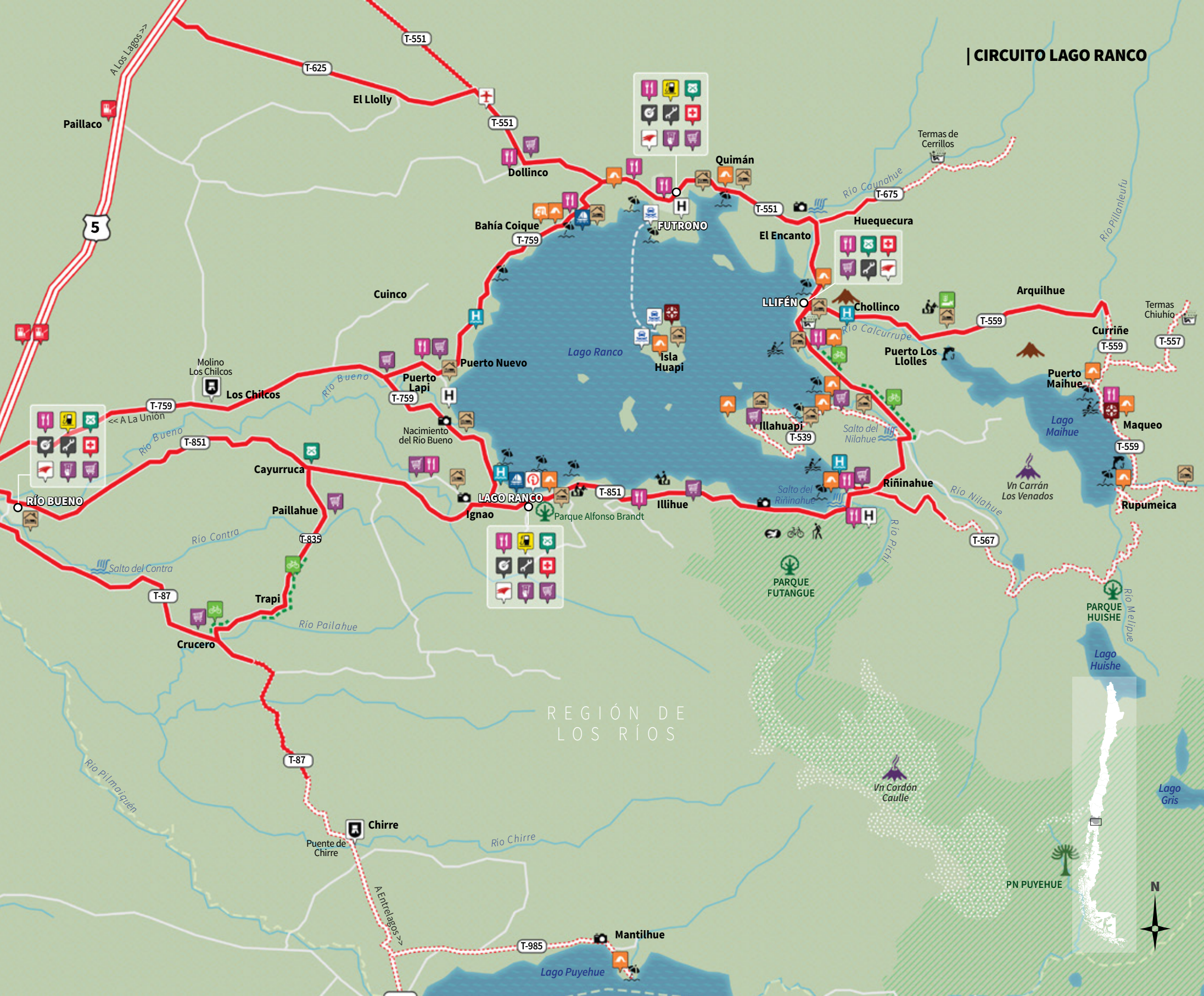
CAMPING														
■ <b>Paso Neruda</b> Ruta T-559 s/n Lago Maihue   +569 99344281														
■ <b>Playa Los Arrayanes</b> Ruta T559 Lago Maihue   +569 95084365														
■ <b>Maqueo</b> Ruta T-559, Playa Ma- queo, L Maihue   +569 82454483														
■ <b>Los Lobos</b> Sector Hueinahue, Lago Maihue   +569 75774118														
■ <b>Rupumeica</b> Embarcadero Rupameica Alto   +569 48540306														
■ <b>Arenas del Nilahue</b> Ruta T-521 Puntilla Illahuapi   +569 92539150														
■ <b>El Canto del Chucao</b> Ruta T-521 Puntilla Illahuapi   +569 98694127														
■ <b>Paraíso de las Cavernas</b> Ruta T19, Pun Illahuapi   +569 95684085														
■ <b>Salto del Nilahue</b> Ruta T-719 Salto d Nilahue   +569 36204487														
■ <b>Quichel</b> Playa Ranquil, Salto del Riñinahue   +569 46489933														
■ <b>El Arroyo</b> Ruta T-777, Lago Ranco (ciudad)   +569 98482933														
■ <b>El Mirador</b> Ruta T-85, Lago Ranco (ciudad)   +569 98706602														
■ <b>Bahía Coique</b> Playa Coique s/n Futroño   +56 63 2481264														
■ <b>Nalcahue</b> Ruta T-787 Futroño (Acceso Ruta T-55)  +569 95356651														
■ <b>Piedra Azul</b>   Callejón S Vicente 700 m cruce Llifén   +56990854507														

TURISMO RURAL														
■ <b>Fundo Mavidahue</b> Ruta T-559 Km 13, Llifén   +56 9 96450596														
■ <b>La Junta</b>   Sector La Junta, Lago Ranco   +56 9 58446771														
■ <b>Ruka Leufu</b> Camino a Chihuío, Chabr, Futroño   +57 9 84239174														
■ <b>Cocinería Kume Yeal</b> Ruta T-55 Llifén Futroño   +569 95610868														
■ <b>Peumayén</b>   Camino Illahuapi T-85 Km 2.5   +569 92152032														
■ <b>Peumayén La Panchita</b> Cau- nahue   Ruta T-55 +569 81377545														

■ **Lago Maihue** | ■ **Llifén, Riñinahue** | ■ **Lago Ranco** | ■ **Futroño**

Nota: 1.- Los editores de esta guía no garantizan que la información descrita esté 100% actualizada, debido a que producto de la pandemia algunos prestadores turísticos anunciados podrían tener cerrado o limitado sus servicios. 2.- Confirme si la empresa está adherida al Sello de Confianza Turística de Sernatur, en razón de que muchos prestadores podrían haberse registrado posterior al cierre de la edición de esta guía. 3.- Consulte si el prestador cuenta con el Registro Nacional de Prestadores de Servicios Turísticos, información que también puede revisar en: <https://serviciosturisticos.sernatur.cl/>





| CIRCUITO LAGO RANCO

REGIÓN DE  
LOS RÍOS







# NORPATAGONIA

## PUYEHUE - LAGO RUPANCO

Lago Puyehue y volcanes Puntiagudo y Osorno © Ruta Lagos&Volcanes



### Camping Olegario Möhr de Osorno

Ubicado en la Ruta 5, entre el acceso sur a Osorno y la salida a la Ruta Internacional CH-215, dispone de estacionamientos individuales, guardias de seguridad y servicios higiénicos con duchas de agua caliente. Tiene instalaciones con juegos infantiles, piscina al aire libre, canchas de tenis, de fútbol y básquetbol. Muy cómodo para salir de la ciudad.

### TRAMO 1:

### | OSORNO AL PARQUE NACIONAL PUYEHUE

120 KM | 2 h | Ruta Internacional CH-215

El punto de partida del circuito Norpatagonia, si vienes de la Ruta 5, es la ciudad de **Osorno**, capital provincial reconocida por su desarrollo agrícola, ganadero y comercial, que en los últimos años ha tenido un importante auge turístico. Este es el lugar ideal para abastecerse de víveres, vestuario deportivo, insumos para actividades outdoor y especialmente para realizar mantención mecánica al vehículo, razón por la cual te recomendamos visitar la ciudad y pernoctar al menos una noche antes de emprender viaje hacia **Puyehue**. Osorno es también reconocida por la calidad de sus carnes, las que se pueden degustar en muy buenos restaurantes como **El Galpón**, **la Ruta del Asador** y **El Olivillo**.

Un buen lugar, que te permite un acceso fácil y expedito a la Ruta Internacional CH-215, es el camping **Olegario Mohr**, ubicado a un costado de la Ruta 5. Es importante que consideres que esta es una ruta de mucha actividad silvoagropecuaria, lo que genera una gran circulación de camiones, camionetas y vehículos; aun así es una ruta segura, pero debes estar alerta a los cruces y adelantamientos.

Este tramo es muy sencillo de recorrer, solo tienes que avanzar en



*EL CIRCUITO NORPATAGONIA COMPRENDE UN TERRITORIO FORMADO POR DOS GRANDES CUENCAS HIDROGRÁFICAS: EN EL NORTE, EL LAGO PUYEHUE; EN EL SUR, EL LAGO RUPANCO. EN UN BELLO PAISAJE ANDINO, DESTACA LA SILUETA DE LOS VOLCANES PUYEHUE Y PUNTIAGUDO, TAPIZADOS EN SUS FALDAS POR BOSQUES LLUVIOSOS TÍPICOS DE LA SELVA VALDIVIANA.*

línea recta por un camino en general en buen estado hacia la localidad de **Entre Lagos** (Km 47) y luego bordear el **lago Puyehue** hasta la aduana del Paso Fronterizo **Cardenal Samoré** (Km 117).

A mitad de camino, te vas a encontrar con el sorprendente **Auto Museum Moncopulli** [www.moncopulli.cl](http://www.moncopulli.cl), si eres amante de los autos antiguos, la parada es obligada, ya que este museo exhibe la colección de autos Studebaker más grande de Sudamérica, además de otros vehículos, que en total suman alrededor de 140. Tras la visita, es momento de adentrarse en el circuito, no sin antes comentarte que toda esta zona cuenta con una gran cantidad de ofertas de cabañas, en su mayoría atendidos por sus dueños y con amplios espacios para estacionar, además de pequeños puestos con venta de quesos, frutas y conservas.

## ENTRE LAGOS

La ruta continúa por las afueras de **Entre Lagos**, un buen plan es ingresar a la ciudad hasta llegar a la costanera, un bonito lugar para pasear, y si el tiempo lo permite, disfrutar de su playa y las bondades del **lago Puyehue**, en el cual se pueden practicar variadas actividades náuticas. **Entre Lagos** [www.municipalidaddepuyehue.cl](http://www.municipalidaddepuyehue.cl) cuenta con todos los servicios básicos de abastecimiento, cajeros automáticos, servicentros, alojamientos, restaurantes, centros



### Restaurante Agua y Campo

Ubicado en el Km 9 de la Ruta Internacional 215. Especialidad en carnes a las brasas, asado al palo, pescados y mariscos. Amplio estacionamiento con cámaras de seguridad [restaurantaguaycampo.cl](http://restaurantaguaycampo.cl) +56 9 98430951.



### El Emporio del Campo

Cafetería y pequeña tienda ubicada en el Km 20 de la Ruta Internacional 215. Tiene estacionamiento, ideal para detenerse a descansar, tomarse un café acompañado de repostería sureña. Ofrece además empanadas, pan amasado, miel de abeja, quesos, mermeladas, etc. [www.emporiodelcampo.cl](http://www.emporiodelcampo.cl) +56 64 2552798



### Parque La Isla Río Pilmaiquén

Hermoso parque y área de conservación cultural mapuche administrada por la comunidad Mapu Pilmaiquén. Se accede por la Ruta 215 hacia el sector de Pilmaiquén, muy cerca de Entre Lagos. Tiene dos hermosos saltos: La Olla y El Brujo. Valor entrada: \$2 000 p/p. +569 90728202





Vista desde camping Los Copihue © Ruta Escénica Lagos & Volcanes

Camping No Me Olvides



### Camping Los Copihues

Camping con 48 amplio sitios, con acceso a la playa con fogón, mesón, cancha de fútbol, conexión eléctrica, wifi y agua potable, cabañas y restorán rodeado de bosque nativo y bellos jardines. Ruta 215 Km 58, Puyehue +569 74790981 Email: [reservas@campinglos-copihues.cl](mailto:reservas@campinglos-copihues.cl)



### Camping No Me Olvides

Km 56 de la Ruta Internacional 215. Dispone de 27 sitios con divisiones de cerco natural, equipados con mesones, parrilla y luz eléctrica. Bajada al lago Puyehue. Ducha con agua caliente y servicio de restaurante. Recibe RVs, consulte por descarga de aguas grises. Valor: \$8 000 adulto y \$4 000 niños, +569 91283002 (Consuelo Jauregui).



### Anticura

Centro turístico con cabañas, camping de CONAF. Dispone de una zona común para descargas de aguas grises. También ofrecen servicios de guías y excursiones de pesca, trekking y senderismo a Pampa Frutilla, Cordon Caulle y el lago Constanza. Valores: RVs.: \$5 000 p/p en estacionamiento común y \$6 000 p/p en el sitio. Incluye el acceso al PN Puyehue. +569 91048061 (Mauricio García).


médicos, talleres mecánicos y servicio de vulcanización, además de campings que permiten el acceso de RVs, como son los casos de los campings **Puyehue y Vista Hermosa**. Desde Entre Lagos, la carretera sigue hacia la cordillera, mientras va mostrando vistas al **lago Puyehue**, con pequeñas playas de arena negra de origen volcánico que se internan cerca del camino, todas son públicas y con precaución puedes detenerte y hacer un picnic, sin embargo no tienen instalaciones ni mobiliario, razón por la cual si haces uso de ellas debes preocuparte de guardar y llevarte tu basura.

A orillas de la ruta aparecen diversos emprendimientos turísticos, casas de veraneo y muy buenos campings con acceso al lago, como **El Manzano, Los Copihues y No Me Olvides**. En el Km 58 hay un desvío hacia la izda., que en 3 km te conecta con el sector de **Las Juntas**, una de las tantas penínsulas del lago Puyehue, donde hay alojamientos turísticos muy seguros, tranquilos, con amplias áreas verdes y hermosas vistas al lago.

Retomando la ruta original, en el Km 60 aparece uno de los espectáculos más inusuales y hermosos que ofrece este tramo: hectáreas de floridos campos de tulipanes que regalan una multicromática postal con los volcanes Puntagudo y Osorno como telón de fondo. Si andas en época de floración —fines de septiembre y comienzos de noviembre— prepara tu cámara, y si tienes un dron, este es el lugar ideal para echarlo a volar.

En este sector la carretera comienza a tomar pendiente en curvas, y ya cerca del fin del lago, el camino avanza sobre un acantilado que permite hermosas panorámicas del **valle del río Gol-Gol** y las islas **Fresia y Cui-Cui**. Luego el camino presenta una bifurcación: a la dcha. conduce hacia el **Hotel Termas Puyehue, Aguas Calientes** y el **centro de ski Antillanca**, pero si continuas rumbo a la frontera con Argentina, en 15' llegarás al sector de **Anticura**, centro operativo, inserto en el **PN Puyehue** —la carretera pasa por el medio del parque—. En el lugar funciona una **oficina de Conaf** y una zona de camping con servicios a RVs administrado por **Patagonia Expeditions**, empresa que ofrece expediciones y diferentes actividades al aire libre. Desde aquí se pueden realizar senderos cortos, medianos y largos, que permiten disfrutar de la selva valdiviana, su flora y fauna, además de hermosas cascadas. <https://www.anticura.com/>

Pasado Anticura, hay campings muy bien equipados, como **Playa Puyehue y Dónde Matías**, ideales para acampar y para disfrutar



1. Salto la Olla



2. Piscina techada Termas de Puyehue



3. kayak en Lago Puyehue



4. Pampa Frutilla (Anticura)

de un día de pesca en el **río Gol Gol**, uno de los más cómodos para los amantes de la pesca. Un lugar destacado es el **Fundo El Caille**, que ofrece servicio de camping y restorán cuya especialidad es la carne asada y al palo. Luego, la ruta sigue avanzando sinuosa entre el bosque y la montaña, donde se asoman algunas lagunas. El fin de este tramo es el **Paso Cardenal Samoré** [www.pasosfronterizos.gov.cl](http://www.pasosfronterizos.gov.cl), que conduce a **Bariloche**, pero los más aventureros pueden disfrutar del paisaje alucinantemente prístino del **lago Constanica**, que a pesar de tener un fácil acceso se ha mantenido muy poco visitado, debido a que para acceder a él se debe realizar los trámites de inmigración. Si deseas visitarlo debes pedir autorización en Conaf, en cualquier caso lo recomendable es visitar la zona con un guía experto, consulta en el **Centro de información de Anticura**. Si tiene suerte no olvides la cámara fotográfica... y un mosquitero.



1. © Ruta Escénica Lagos & Volcanes | 2. ©Termas de Puyehue | 3. © Cantarias lodge | 4. © Sernatur



### Pampa Frutilla

Hermoso trekking de 7 hs, con dificultad media alta, se recomienda en época estival. Se inicia desde la oficina de guardaparques ubicado en Anticura (puedes dejar el auto estacionado en el lugar), cruza ríos, pendientes de lava y tupidos bosques de lengas hasta llegar a un valle con hermosas vistas a lagunas, montañas de granitos y volcanes. Excelente lugar para acampar. Desde fines de enero se encuentran las famosas frutillas silvestres en toda la planicie. **La entrada es gratuita.**



### Lago Constanica

Hermoso lago cordillerano, especial para senderistas avezados. Se encuentra en el límite con Argentina. Después de la aduana hay un camino solo para vehículos 4x4, que llega hasta un punto, luego se debe caminar por 3 h hasta llegar a un campamento a orillas del lago. Se recomienda ir con un guía, consulta por uno en el sector de Anticura.



1. Salto El Calzoncillo, Santa Elvira



2. Cocina en Aluantu Lodge



1. © Sernatur | 2. © Aluantu lodge



### Turismo Huilliche

En el sector de Santa Elvira (Lago Rupanco Norte) existen comunidades huilliches que ofrecen alojamiento rural, comida, excursiones y cabalgatas. Consulta con:

**Cabalgatas Santa Elvira (Zoi-la Corona)** +569 95807224

**Comunidades Mawidan-Che (Edith Millalaf)** +569 92479193

**Calfuco Las Parras (Hugo Paillacar)** +569 93406602.



### EcoCamping Lago Palmar

Ubicado en el lago Palmar es el único camping de la zona norte del lago Rupanco.

+569 77389947

[ecoturismopuyehue](mailto:ecoturismopuyehue)



### Aluantu lodge holístico

Ubicado en la ribera norte del lago Rupanco se accede por la Ruta CH-215 desde el cruce El Encanto. El lodge también funciona como un centro de retiro holístico. Ofrece alojamiento, restaurante con comida naturista, actividades wellness, yoga y terapias. Tiene playa y ofrece paseos por la zona. +569 77389947 [www.aluantu.org](http://www.aluantu.org)

## | SUBTRAMO AL LAGO RUPANCO NORTE

19,5 KM | 25 m | Ruta U-475

En el Km 59 de la Ruta CH-215, hay un desvío hacia el lago Rupanco (dcha.) por la Ruta **U-475**. Conocido como **Cruce El Encanto**, el camino —pavimentado y en muy buen estado— avanza hasta el sector de **Santa Elvira** de hermosos paisajes rurales.

Pasado el cruce con la Ruta **U-471** el camino es de ripio y se angosta considerablemente hasta llegar al impresionante **Salto El Calzoncillo**, que cae 280 mt desde la meseta. Es el salto más alto de Chile, por lo tanto la foto es obligatoria. Se puede visitar de dos formas: vía náutica por el **lago Rupanco**, con lancha o kayak; o por tierra caminando o a caballo. La cascada está en un terreno privado, razón por la cual el dueño cobrará \$2 000 p/p. Luego hay que caminar unos minutos para llegar al mirador del salto que es realmente impresionante. Con drone se pueden tomar unas imágenes espectaculares desde el borde del risco. En todo este sector hay una serie de emprendimientos de turismo rural, algunos de ellos realizados por comunidades huilliches.

En el sector **El Taique** existe una interesante oferta de lodges [www.lodgeeltaique.cl](http://www.lodgeeltaique.cl), cabañas <https://hostalcumbresdeeltaique.nego-cio.site> e incluso un glamping con dos yurtas ecológicas <https://yurtsdeltaique.wixsite.com/misitio>.

En el lago **El Palmar** (Ruta **U-477**) funciona un pequeño camping ecológico, cuyos propietarios reciben RVs y ofrecen excursiones al **lago Paraíso** y el **cerro Sarnoso**, que destaca por sus hermosas vistas de los lagos y volcanes de la zona.

En el sector **El Encanto** hay oferta de agroturismo, cabañas y una playa de arena negra. Al final de la ruta **U-475**, cerca del **salto El Calzoncillo** y al borde del lago Rupanco, mención especial para el sorprendente **Aluantu Lodge and Retreat Center**, un pequeño y encantador hotel temático que funciona bajo un enfoque holístico, de relajación y conexión —en cuerpo y alma— con la naturaleza del lugar.





3. Centro de Ski Antillanca



4. Cabalgata en PN Puyehue

## DESVÍO A LAS TERMAS Y A ANTILLANCA

21,5 KM | 30 m | Ruta U-485

Este desvío ubicado en el Km 76 de la Ruta Internacional CH-215 conduce a los centros termales y de esquí más importantes de la zona. Pasado el cruce, en el comienzo de la Ruta **U-485** a tu dcha., se encuentra el hotel **Termas de Puyehue** [www.puyehue.cl](http://www.puyehue.cl), emblemático centro turístico que cuenta con piscinas techadas y al aire libre, además de spa, restaurantes, centros de eventos y salones de juegos. El hotel funciona con el sistema todo incluido, pero también dispone de programas daypass para no huéspedes que te permitirán disfrutar de sus piscinas y restaurantes.

Pasado este complejo, y subiendo por el camino a la dcha., en 4 km de pavimento, se llega a la entrada principal del PN Puyehue (sin cobro de entrada) y al sector de **Aguas Calientes** [www.termasaguas-calientes.cl](http://www.termasaguas-calientes.cl) que cuenta con un complejo termal y cabañas (ver *nota destacada*). En el lugar funciona la administración de Conaf y hay habilitados senderos de baja y alta dificultad que conduce a pequeños lagos, cascadas y rápidos. El complejo tiene habilitada una zona de camping (sin fogata) y picnic frío.

Tras pasar Aguas Calientes, el camino atraviesa una de las áreas más bellas del PN Puyehue, donde destacan la **laguna Espejo** y los lagos **El Encanto** y **El Toro**, este último con un bello mirador. Finalmente, el camino conduce al **centro de ski Antillanca** (ver *nota destacada*), que funciona todo el año y cuenta con un guadaparque de Conaf. El complejo tiene 32 pistas de distintas dificultades en 400 há esquiables en las faldas del **Vn Casablanca** (1 990 msnm), rodeadas de bosques nativos y cuenta con varios senderos para hacer trekking, mountainbike y ascensos al volcán. En verano, cuando no hay nieve, parte de esta ruta se puede hacer en auto, hasta el **mirador Gaviota**, ubicado más arriba del **cráter Raihuén**, un cráter de explosión formado al pie del volcán Casablanca. En verano el acceso no es difícil y tiene caminos bien definidos. Para entrar al cráter hay que pagar \$10 000 p/auto.



3. © Centro de Ski Antillanca |

4. © Termas de Puyehue



### Termas Aguas Calientes

Desde la Ruta Internacional CH-215, hasta el cruce a la Ruta U-485 (Km 76). Complejo turístico perteneciente a Termas Puyehue, cuenta con cabañas y domos muy bien equipados, tinajas calientes, tv satelital. Tiene un camping con sitios limitado según tamaño de vehículo, no tiene servicio de descarga de aguas. Hay restaurantes, proveeduría, estacionamiento amplio y seguro. Valor Sitio Camping: \$8 000 p/p. Camping Pass: Sitio + piscinas termales: \$15 000 p/p



### Antillanca

Complejo turístico con canchas de ski y snowboard en las faldas del Vn Casablanca, de buenas condiciones para el esquí fuera de pista. Con infraestructura hotelera y restaurantes, abierto tanto en verano como en invierno, la administración ofrece excursiones de trekking y visita a cuevas volcánicas, escalada en roca y rapel. En invierno se accede con cadenas. [www.antillanca.cl](http://www.antillanca.cl)



2. Mirador Desagüe Rupanco



3. Camping El Encuentro, Las Gaviotas



1. © Ruta Escénica Lagos & Volcanes | 3. © C. El Encuentro

1. Lago Rupanco

## TRAMO 2:

### |DESDE ENTRE LAGOS A PUERTO OCTAY

57 KM | 50 m | Rutas U-51, U-775, U-99-V y U-55-V



#### Ciclovía

Desde la calle M Rodríguez por la Ruta Interlagos en Entre Lagos comienza una ciclovía que toma la ruta U-981, cruza el Puente Seco de la ciudad y luego continúa por la ruta U-51 hasta el Desagüe Rupanco. Es una ciclovía de 35 km, demarcada con tramos de una y dos pistas y excelentes miradores al lago Rupanco.



#### Club de Pesca y Caza

Ubicado en el sector del islote en la ribera sur del lago Rupanco (Ruta U-91), hermoso lugar para disfrutar al aire libre, hacer deportes acuáticos, nadar y tomar sol en una linda playa. El establecimiento cuenta con un camping para motorhome con baño privado en cada sitio, buenas instalaciones para botes y kayaks, venta de viveres, leña y carga de agua. El club tiene un restorán con menú del día. Se reserva con anticipación al +56 64 2232056.

Este tramo de 57 km comienza en el **Puente Seco** de Entre Lagos (Ruta Internacional CH-215) y te conduce por la ruta **U-51** hasta el **desagüe del lago Rupanco**, que a la vez es el nacimiento del  **río Rahue**. De marcado carácter rural, el trayecto cuenta con una ciclovía de poco uso. En el Km 16,5 se llega al puente sobre el río Rahue, donde hay un excelente mirador con estacionamiento y acceso a una pequeña playa de arena negra. Luego, se continúa por la Ruta **U-775** (pavimento), que avanza entre campos típicos sureños y paisajes rurales donde resalta la emblemática **Hacienda Rupanco**, extensa área de explotación lechera. Tras cruzar el puente sobre el  **río Coihueco**, el camino se empalma con la Ruta **U-99-V**, donde hay que doblar a la dcha. y seguir hasta el cruce con la Ruta **U-55-V**. Doblando a la izda. llegarás finalmente a **Puerto Octay**, ubicado en la ribera norte del lago Llanquihue (descrito en el tramo 1 del circuito Lago Llanquihue, pág 93).

### | SUBTRAMO RIBERA SUR DEL LAGO RUPANCO

50 KM | 1h | Rutas: U-667, U-675 y U-91

Desde el nacimiento del  **río Rahue**, en el Km 16,5 de la Ruta **U-51**, hay un desvío hacia el oriente (izda.) que te conecta por un camino de ripio en buen estado por la ribera sur del lago Rupanco. Primero a través de la Ruta **U-667** y luego por la Ruta **U-675** hasta su extremo oriente en el sector conocido como **Las Gaviotas**. Es una zona muy poco conocida, solamente visitada por gente local y familias que llevan años veraneando en este lugar, sin embargo es un tramo altamente recomendable si buscas tranquilidad y realizar excursiones de pesca y trekking.

La ruta va pasando por una serie de puntos de interés como **La**

**Pellinada**, playa rodeada de bosque nativo donde existen buenas posibilidades de pesca; la hermosa **laguna Bonita**, flanqueada por bosques; y el sector de **Piedras Negras**, que cuenta con una sencilla hostería, playa y provisiones. En el sector de **El Islote** funciona el **Club de Pesca y Caza** con oferta para RVs, y desde aquí en adelante el paisaje adquiere su mayor espectacularidad, pues la cordillera se acerca al borde del lago. En el Km 49 resalta el **Centro Anandaji @ anandaji.chile**, un lugar dedicado al yoga, la sanación y al estilo de vida espiritual, que ofrece alojamiento y comida vegetariana. Más adelante hay un pequeño caserío llamado **Puerto Rico** y el camino continúa ahora con vistas más notables hacia el **Vn Puntigudo** —cuyo ascensos son considerado entre los más difíciles del país—, luego atraviesa el pequeño **río Lajas** y continúa cada vez más agreste hasta **Las Gaviotas**.

En medio de un precioso entorno todo este sector cuenta con una pequeña pero excelente oferta de turismo rural, que incluye cabañas, restaurantes, campings y botadero de lanchas. El complejo **Turismo El Encuentro** [www.turismoelencuentro.cl](http://www.turismoelencuentro.cl), permite el acceso de RVs y ofrece servicios de trekkings autoguiados, pesca deportiva en lugares donde predominan especies como las truchas arco iris, salmones salar y coho. En la **Quinta Rupanco** ofrecen excursiones a la laguna **Los Quetros**, especial para la pesca deportiva y la observación de flora y fauna en el **Cerro el Borracho**, un paraíso para escaladores que impresiona por su inclinación y vegetación, y el **Valle El Callao**, que cuenta con unas termas rústicas junto a un refugio para el que se quiera quedar, sin embargo muy cerca está la familia Altamirano que ofrece alojamiento en su casa.



### Las Gaviotas

Hermoso sector ubicado en la ribera sur del lago Rupanco al que se accede por la Ruta U-91. Presencia de colonos con oferta de camping y excursiones de pesca y trekking hacia el volcán Puntigudo. Al final del camino hay dos buenas ofertas de turismo rural: Turismo El Encuentro (+56 987399425) y Agrocamping Los Quetros (+569 7732778). Tienen cabañas, tinajas de agua caliente, camping y buena comida. Ofrecen senderismo, cabalgatas y pesca deportiva.



Información complementaria en: Ruta Escénica Lagos & Volcanes, <http://www.chilelagos-volcanes.cl/es/detalle-circuito/araucania-andina/3> Chile es Tuyo, Sernatur <https://www.chileestuyo.cl/regiones/region-de-los-lagos/>



## ASISTENCIA EN RUTA



### | MECÁNICOS, GRÚAS Y VULCANIZACIÓN

**Vulcanización Ruta 215:** (Vulca., Venta de lubricantes) Ruta CH-215 Km 13, Las Lumas

**Vulcanización Huaquimilla:** (Mecánica Gral.) Ruta U-981-T, Entre Lagos | +569 6427070

**Lubricantes Neumann:** (Accesorios y cambio aceite) Osvaldo Muñoz 154, Entre Lagos +56 64 2245580

**Vulcanización Don Pato:** (Vulca., baterías y ferretería) +569 96427070

**Lubricantes Don Feña:** (Soldaduras) Ruta CH-215, Entre Lagos

**Grúas Rafael Carrillo:** (Mecánica General) Ruta U-51, Entre Lagos. +569 81505087

### | CARABINEROS

**Tenencia de Entre Lagos**

Heriberto s/n  
+56 64 2664131

**Tenencia Aduana Pajaritos**

Paso Internacional Samoré  
+56 64 2664141

**Retén Las Lumas, Osorno**

Ruta Ch-215, Km 17  
+56 64 2664128

### | RADIO BIO BIO

**Osorno: 106.5 FM**

+56 64 2217180

### | VIALIDAD

M. A. Matta 838, Osorno  
+56 64 2642602

### | CORREOS DE CHILE

600 950 2020

**Osorno:** O' Higgins 645 y

**Entre Lagos:** M. Rodríguez 318

**Puerto Octay:** Esperanza 555

### | CARGA DE COMBUSTIBLE















**Entre Lagos:** Copec+ Pronto, Cajero, baño y carga de agua gratis M. Rodríguez 69, Entre Lagos















**Entre Lagos:** Sesa, Carga vehíc. eléctricos, M. Rodríguez esq Francisco Novoa

**Ruta 5:** Copec +Pronto, Km 904,3 Copec + Pronto, Km 906 Shell, Julio Buschmann 2452 Petrobrás, Km 915



# GUÍA DE SERVICIOS | CIRCUITO NORPATAGONIA

CAMPING														
■ <b>Olegario Möhr</b> Ruta 5, Osorno   +56 64 2226131														
■ <b>Vista Hermosa</b>   Entre Lagos +569 93756775														
■ <b>Puyehue</b>   Entre Lagos +569 92048950														
■ <b>Los Copihues</b> Km 58, Ruta 215 Lago Puyehue   +569 74790981														
■ <b>No Me Olvides</b> Km 56, R. 215, Río Pescadero   +569 91283002														
■ <b>Chanleufú</b> Km 4, Ruta U-485, Aguas Calientes   +56 64 2331700														
■ <b>Aguas Calientes</b> PN Puyehue Km 4, Ruta U-485   +56 64 2331700														
■ <b>Playa Puyehue</b> Km 84, CH-215 Lago Puyehue   +569 56671275														
■ <b>Donde Matías</b> Km 84, Ruta CH-215   +569 91950312														
■ <b>El Caulle</b> Km 89, Ruta CH-215, Anticura   +569 50086367														
■ <b>Anticura Catrue</b> Km 90, Ruta CH-215, Anticura   +569 91048061														
■ <b>Ecoturismo Puyehue</b> R. U-483, Lago El Palmar   +569 86828559														
■ <b>Club Pesca y Caza</b> Ruta U-91, Lago Rupanco Sur   +56985480536														
■ <b>El Encuentro</b>   Las Gaviotas, Lago Rupanco Sur   +56982712990														

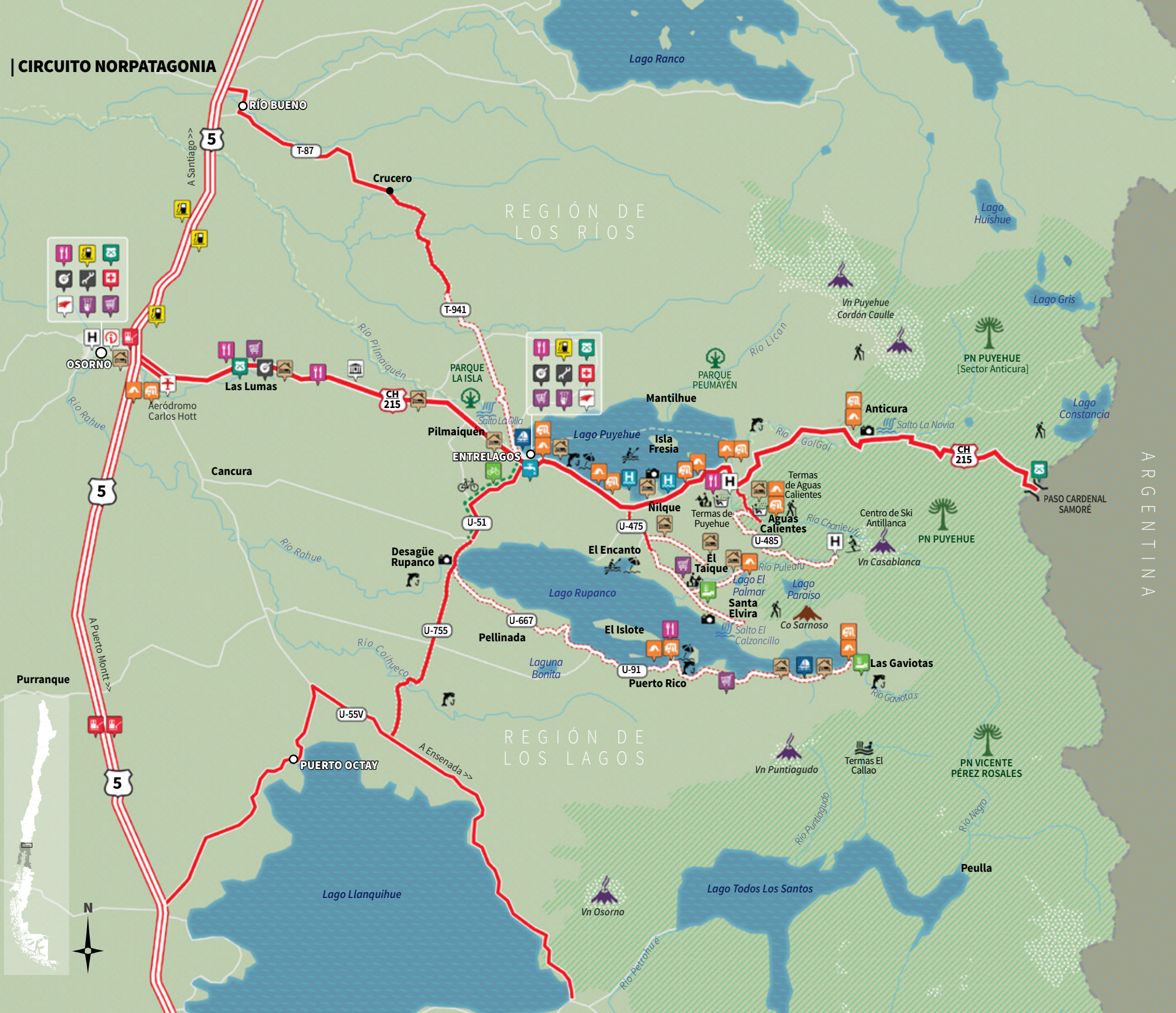
TURISMO RURAL														
■ <b>Turismo El Encuentro</b> Las Gaviotas   +569 87399425														
■ <b>Agrocamping Los Quetros</b> Las Gaviotas   +569 97732778														
■ <b>Ecocamping Lago Palmar</b>   +569 77389947 (Rupanco Norte)														
■ <b>Ruben Aburto</b> Santa Elvira   +569 90175668 (Rupanco Norte)														
■ <b>Los Lingues Lodge</b> Río Coihueco   +56 64 2235702														
■ <b>Paraíso de la Montaña</b> Las Gaviotas (Rupanco Sur)														
■ <b>Paso Al Bosque</b> Las Gaviotas +569 77507720 (Rupanco Sur)														

■ **Entrelagos - Puyehue** | ■ **Rutas Lago Rupanco** | ■ **Osorno** | ■ **Camino a Pto Octay**

*Nota: 1.-) Los editores de esta guía no garantizan que la información descrita esté 100 % actualizada, debido a que producto de la pandemia algunos prestadores turísticos anunciados podrían tener cerrado o limitado sus servicios. 2.-) Confirme si la empresa está adherida al Sello de Confianza Turística de Sernatur, en razón de que muchos prestadores podrían haberse registrado posterior al cierre de la edición de esta guía. 3.-) Consulte si el prestador cuenta con el Registro Nacional de Prestadores de Servicios Turísticos, información que también puede revisar en: <https://serviciosturisticos.sernatur.cl/>*



# CIRCUITO NORPATAGONIA







# LAGO LLANQUIHUE Y COCHAMÓ

*EL CIRCUITO LAGO LLANQUIHUE - COCHAMÓ, CON UN FUERTE COMPONENTE MULTICULTURAL, PERMITE RODEAR EL LAGO LLANQUIHUE, EL SEGUNDO MÁS GRANDE DE CHILE, Y ADENTRARSE A LA PATAGONIA VERDE DESDE EL PARQUE NACIONAL VICENTE PÉREZ ROSALES, Y EL LAGO TODOS LOS SANTOS, A TRAVÉS DE UNA PRECIOSA VÍA QUE PERMITE LLEGAR AL VALLE DEL RÍO PUELO, HASTA LA FRONTERA CON ARGENTINA.*

*Camino desde Ralún a Ensenada. © Ruta Escénica Lagos & Volcanes*



## TRAMO 1:

### | DE PUERTO VARAS A PUERTO OCTAY

65 KM | 1 h 30 m | Ruta 5, Rutas V-155, V-305; V-155 y U-55-V

La ciudad de **Puerto Varas** es el punto base de uno de los circuitos más reconocidos por los amantes de RVs. Con excelentes servicios turísticos y buenos caminos, desde aquí se pueden organizar todos los recorridos por la cuenca del **lago Llanquihue**. Si vienes desde el norte o de **Puerto Montt**, lo más directo es acceder por la Ruta 5. Si estás siguiendo la Ruta Escénica Lagos & Volcanes, a este tramo se accede desde **Puerto Octay**, por lo tanto este recorrido se puede hacer de Puerto Octay a Puerto Varas sin modificar ninguna de sus características e hitos principales.

Para salir de Puerto Varas rumbo al norte debes tomar la Ruta 5, debido a que no existe un camino costero que conecte Puerto Varas con Llanquihue. El trayecto es el siguiente: desde la **Plaza de Puerto Varas** toma la **calle Gramado** (Ruta 225) en dirección poniente. Al llegar al trébol toma el desvío hacia el norte (dcha.) que te conectará con la **Ruta 5 Sur**. Después de avanzar 5 km debes acceder a **Llanquihue** por el peaje lateral que te enlaza con la calle V.P. Rosales, que atraviesa de sur a norte el centro de la ciudad hasta la calle Baquedano. Después de un pequeño desvío (dcha.) cruza la línea férrea e inmediatamente te encontrarás con la **Ruta V-155** que llega a **Frutillar Bajo**. En Llanquihue existe una pequeña oferta de restaurantes, camping y alojamientos, algunos de los cuales funcionan en antiguas casonas alemanas. La pequeña ciudad de a poco empieza a proyectarse al turismo con nuevas inversiones públicas en su remozada costanera que incluye un embarcadero, un botadero de lanchas, multicancha, explanada y un muelle construido totalmente en madera e iluminación LED. Ideal para un paseo costero y disfrutar de su playa que ofrece las mejores vistas a los volcanes. El estacionamiento es gratuito. Llanquihue también es el punto base para realizar excursiones de pesca y de birdwatching por el **rio Maullín**. A sólo unos metros del antiguo puente de esta ciudad se puede tomar la navegación en catamarán que ofrece la empresa familiar **Exploradores del Río Maullín** <http://exploradoresriomau-llin.cl/>. ¿Te gusta el curanto y no quieres esperar ir a Chiloé para disfrutarlo? El mejor pulmay de la zona está en el sencillo **restorán El Torito** de calle Valdivieso 443 (+56 65 2242258)

El camino a Frutillar, a la altura de las cabañas de la **Caja Los Héroes**, tiene una bifurcación. No te preocupes: en cualquiera de los casos llegarás a Frutillar cruzando hermosos campos muy bien trabajados; la diferencia es que si sigues derecho por la ruta **V-155** el camino es de ripio, pero más corto y directo, en cambio si doblas hacia tu dcha. por la Ruta **V-305**, vas a tomar un camino asfaltado, levemente más largo, pero con un tramo final costero. Ambas rutas se vuelven a cruzar en la **Cofradía Náutica de Frutillar** ubicada a exacto 1 km del **Teatro del Lago**, escenario de las afamadas **Semanas Musicales** y epicentro cultural de Frutillar. Si quieres recorrer Frutillar Bajo te recomendamos estacionar tu vehículo en el estacionamiento del teatro que está ubicado en la calle Vicente Rosales, es un lugar seguro, amplio y gratuito. Un buen plan



#### Parque Cerro Phillippi

Ubicado en el sector norte de Pto. Varas, se accede en vehículo, caminando o en bicicleta. Rodeado de bosques centenarios, desde su cima se tiene una de las mejores vistas a la ciudad. Entrada gratuita, ideal para los amantes del mountain bike. En la parte baja del parque hay una plaza costera con estacionamiento y mirador, área de ejercicios, servicios gastronómicos y oferta de turismo lacustre.



#### Carnicería Don Ewaldo

Los amantes de las cecinas y la charcutería no pueden dejar de ir a la Carnicería don Ewaldo, de Cecinas Llanquihue. Es un icono de la ciudad y el lugar ideal para abastecerse no solo de embutidos sino que también de carnes premium y quesos. **Av. Bernardo O'Higgins s/n +56 65 2242614.**



#### Museo Colonial Alemán

El lugar ideal para conocer la historia de la colonización alemana. El museo exhibe mobiliario y maquinarias que ilustran el estilo de vida de los primeros colonos alemanes que se asentaron en esta zona desde fines del siglo XIX. **Vicente Pérez Rosales S/N, Frutillar Bajo +56 65 2422142.**



#### Parking Motorhome

Saliendo de Frutillar hacia Los Bajos (Ruta V-155), por un camino que mezcla pavimento y ripio, hay un exclusivo parking de motorhome que cuenta con servicios de descargas de aguas. Aun si baño ni luz eléctrica, el lugar es amplio, limpio y seguro. **+56 65 2422142.**



1. Ciclovía Puerto Varas - Ensenada - Las Cascadas



2. Parking Motorhome en Frutillar



3. Puerto Fonk, Puerto Octay



1. © Revista Enfoque | 2. © Parking Frutillar | 3. © Ruta Escénica Lagos & Volcanes



## Quesos, kuchen y restaurantes en Pto. Octay

Un excelente lugar para abastecerse de víveres y disfrutar de la gastronomía local (carnes asadas, truchas y repostería de tradición alemana). Restaurantes recomendados: **El Espantapájaros**, (+569 32282683); **Delirio de Quilanto** (+569 53575227 / *No abrirá en temporada 2021*); **Hortensia** (+569 85486437); **Hassendorf** (+569 99019250) y **Mesón Carpintero** (+569 82108306). Quesos: **Lácteos Puerto Octay** (Germán Wulf 582), **Quesos del Sur** (Pedro Montt 328), **Quesos Chiriuco** (Cam Chiriuco Nochaco s/n, Km 4) y **Fundo Puerto Octay**.



## Península Centinela

Hermosa puntilla, postal clásica de Pto. Octay. Se accede desde la Ruta U-55-V a un camino estrecho hacia la península que tiene tres sectores de playa, campings y proveeduría. Al final del camino funciona el Camping Club Pesca y Caza de Centinela; y el antiguo hotel Centinela de propiedad de la Municipalidad, que actualmente está cerrado.

en Frutillar es caminar por la **calle Phillippi** desde el **Teatro del Lago** hasta el **Museo Colonial Alemán**, y por supuesto, probar la deliciosa repostería de tradición alemana que tiene notables exponentes. Nosotros te recomendamos a **Kuchenladen**, **DiParma** y el **Café Herz**, todos ellos conservan las tradicionales recetas traspasada de generación en generación. Si quieres disfrutar más tiempo de la ciudad, ya sea para descansar o porque te atrae la cartelera del Teatro del Lago, saliendo de Frutillar hacia **Los Bajos** (Ruta **V-155**), por un camino que mezcla pavimento y ripio, hay un exclusivo **parking de motorhome** que cuenta con servicios de descargas de aguas (*ver nota destacada*). La localidad de Los Bajos, tiene una buena playa y otra notable muestra de arquitectura alemana.

Siempre bordeando el lago Llanquihue, el camino sigue avanzando y pasa por diversos emprendimientos gastronómicos y campings con acceso a playas, bajadas de lancha y espectaculares vista a los volcanes. Luego, la Ruta **V-155** (de ripio y en buen estado) continúa hacia el sur, pero se abre hacia el poniente hasta conectarse con la Ruta **U-55-V** en el sector de **Quilanto**, de buena oferta culinaria.

Finalmente, después de 27 km desde Frutillar se llega a **Puerto Octay**, el pueblo más pintoresco y auténtico del circuito. Te recomendamos caminar por sus calles y admirar sus casonas y bellas construcciones de madera de estilo alemán, algunas de las cuales se conservan en muy buen estado. En Puerto Octay funciona una municipalidad y cuentan con todos los servicios básicos de salud y mecánica. Hay un comercio con una buena oferta de quesos, lácteos, cecinas y repostería alemana (*ver nota destacada*). En la hermosa **península de Centinela** hay tres campings que reciben RVs, pero que no disponen de servicios especiales y en el lodge **Los Lingues** (Ruta **U-55-V**, Cruce El Escudo), construido junto al **río Coihueco**, ofrecen programas de pesca y canopy (*ver nota destacada*).



1. Ruta Interlagos Frutillar



2. Teatro del Lago de Frutillar



3. Camino desde Cascadas a Ensenada

## TRAMO 2:

### | DE PUERTO OCTAY A ENSENADA

57 KM | 1 h | Ruta U-55-V, U-925 y U-99-V

Para salir de Puerto Octay hacia **Ensenada** debes tomar la Ruta **U-55-V** que es la continuadora de la calle **Germán Wulf**. En poco menos de 5 km hay un camino pavimentado a la dcha. (Ruta **U-925**), que conduce hacia **Playa Maitén**. En el lugar, una hermosa capilla sobre una loma recuerda a los primeros colonos alemanes que se sentaron en esta zona. Unos km más adelante la carpeta del camino cambia a ripio y se llega a **Puerto Fonck** (no recomendable para motorhome, debido a que tiene una cuesta en mal estado). Puerto Fonck es otro sitio de postal, tiene una apacible playa, con uno de los pocos muelles antiguos del **lago Llanquihue** que aún se mantienen en pie, también hay un complejo de cabañas muy bien equipadas e impecables, con una preciosa vista al Vn Osorno, cuyos dueños venden pan amasado. Luego, el camino se empalma con la Ruta **U-99-V**, donde se debe continuar hacia la dcha., pasando los sectores campestres de **Puerto Klocker** y **Río Blanco**, para llegar a **Las Cascadas**, un balneario con playa de finas arenas, que cuenta con una buena oferta de alojamiento, algunas de ellas en antiguas casonas de colonos como **La Posada del Colono** (+569 96657786) hermoso alojamiento turístico, con gran historia, ubicado a orillas del lago y con sello de Sustentabilidad de Sernatur.

La localidad se llama así por sus cascadas, cuya visita es muy recomendable, pues es de poca exigencia, el entorno es relajante y el premio final es un monumental salto de agua que forma un pozón de gran magnitud. Altamente recomendable es visitar el **cerro La Picada** ubicado en la ladera norte del Vn Osorno, y luego realizar un trekking por el **Paso Desolación** que llega hasta el **lago Todos los**



1. © Revista Enfoque | 2 y 3. © Ruta Escénica Lagos & Volcanes



#### Tomas de aguas

Exterior edificio Municipalidad de Pto. Octay | Vertiente Natural, Ruta U-55-V, entre Las Cascadas y Ensenada | Borde sur del edificio municipal de Frutillar (frente al muelle) | Estacionamiento centro comercial Doña Ema de Pto. Varas (Lado SportLife).



#### Playas

Entre Pto. Octay y Cascadas hay dos playas recomendables sin andas en un RV. Estas son **Playa Maitén** (Ruta U-925) que cuenta con área de picnic, camping y vistas al lago; y **Puerto Fonck**, otro sitio de postal, con una apacible playa y antiguo muelle. En ambas playas hay espacios para estacionar, cabañas y comida local.



#### Laguna Verde

Microparque ubicado a 1,5 km de Ensenada. Tiene un sendero que conduce a un mirador y a una pequeña laguna. Hay un baño no siempre abierto. El lugar a menudo es visitado por pequeños e inofensivos zorros en busca de comida, te recomendamos no alimentarlos.





### Centro de Ski Volcán Osorno

Se puede acceder en cualquier vehículo con vistas espectaculares al lago Llanquihue, el Vn Calbuco y parte del río Petrohué. Cuentan con dos telesillas y dos telesquí, una escuela de ski, dos refugios, ski shop, cafetería y un Centro de Interpretación. También se realizan excursiones, trakkling, tirolesa, escaladas e incluso espeleología en cavernas y cráteres magmarios.



### Centro Comercial Doña Ema de Puerto Varas

Centro comercial ubicado a la salida de Pto. Varas por la Ruta CH-225, al lado del Colegio Alemán. Tiene un pequeño supermercado Jumbo con cajero automático, una farmacia Cruz Verde, pequeñas tiendas de regalos, vestuario y comida, una lavandería, estacionamiento con un grifo para carga de agua y un taller mecánico especializado en motorhome.



### Playa Venado

En el Km 16 de la Ruta CH-225 hay una playa de ripio con sectores de vegetación y un amplio espacio para estacionar (precaución por el estado del camino y la gran cantidad de gente que circula en verano). Tiene un camping municipal y al frente (200 mt antes) funciona una granja agrícola que produce y vende quesos y manjar, elaborados de vacas jersey. Los dueños ofrecen un tour de agroturismo en verano y los fines de semana funciona una cafetería. <https://www.fundoplayavenado.cl/>

**Santos** (antigua ruta para cruzar a Argentina a principios de siglo XX). En el lugar funciona el **Café de Thomas** (+569 74362594) que ofrece café de grano, chocolate caliente, kuchen y sándwich del día, además de estacionamiento (el resto del camino se hace a pie) e información de la ruta. Las caminatas son en medio de bellos bosques de coihues y lengas, antes de llegar a un antiguo centro de ski abandonado. El camino de ripio que llega a ese sector (Ruta **U-963**, siempre en buen estado) está unos km antes de llegar a Cascadas (pasado **Puerto Klocker**, izda.) por la Ruta **U-99-V**.

Saliendo de Las Cascadas, el camino continúa por la Ruta **U-99-V** hacia **Ensenada**, esta vez flanqueado por bosques que a veces cubren la vista al lago. El trayecto es un intrincado camino con fuertes curvas (maneje con precaución), puentes y notables vistas hacia el lago y los acantilados. Antes de llegar a Ensenada existen tres miradores que se suceden uno tras otro: **Quitralpi**, **Licarayén** y **Pi-repillán**, y ofrecen amplios espacios para estacionar y admirar el paisaje. El último hito de esta ruta es un sendero, conocido como **Laguna Verde**, muy accesible que conduce a una pequeña laguna de intenso color verde producto de las algas (*ver nota destacada*).

## DESVÍO AL VOLCÁN OSORNO

12 KM | 30 m | Ruta V-555

Saliendo de Cascadas, a menos de 20 km, vas a llegar a un desvío (izda., Ruta **V-555**) que en 13 sinuosos km sube —por pavimento primero y ripio al final— hasta el **centro de montaña Volcán Osorno** [www.volcanosorno.com](http://www.volcanosorno.com). La ruta es apta para todo tipo de vehículos, sin embargo debes tener en cuenta que es un camino de montaña, sin bermas, angosto y de curvas muy cerradas, razón por la cual una vez que se comienza a subir no hay posibilidades de girar para bajar hasta que se llega a la cima. Durante los descensos, las vistas hacia el lago Llanquihue son espectaculares. En sus faldas existe un refugio y un centro de ski y montaña que permiten en el invierno la práctica de los deportes blancos gracias a sus ocho pistas, dos telesillas y algunos recorridos fuera de pista. La temporada de esquí suele extenderse hasta noviembre.

## TRAMO 3:

### |DE PUERTO VARAS AL LAGO TODOS LOS SANTOS POR ENSENADA

47 KM | 1 h 30 m | Ruta U-55-V, U-925 y U-99-V +CICLOVIA

Saliendo desde **Puerto Varas** hacia el oriente por la Ruta CH-225 este tramo recorre la ribera sur del lago Llanquihue hasta **Ensenada** y regala las mejores vistas al lago y los volcanes Osorno y Calbuco, gracias a varios miradores en la carretera. En el camino se pueden conocer las mejores playas del lago, tiendas de productos gourmet, variedad de restaurantes y casas de té campestres. Al final, están los famosos **Salto del Petrohué**, el **lago Todos los Santos** y la pintoresca localidad de **Peulla**.



1. Ruta Internacional 225 a Ensenada



2. Fundo Playa Venado



3. Rafting en Río Petrohué



4. Petrohué, Lago Todos Santos

Esta ruta ofrece una variada oferta de campings, algunos de los cuales requieren pequeños desvíos para acceder a ellos. Entre el Km 9 y 10, por ejemplo, están las bajadas a los camping **Niklitschek** y **Hermosa**, ambos disponen de acceso a playas, aunque muy concurridas en verano. Siguiendo por la ruta, en el Km 13 te vas a encontrar con un puente que cruza un curioso ojo de agua llamado **La Poza**, donde se ofrecen paseos en bote y excursiones de pesca durante la temporada. En el Km 16, hay una playa de libre acceso y un camping municipal llamado **Playa Venado**. En el Km 18 aparece **río Pescado**, buen sector para la pesca, con una amplia oferta de cabañas. Entre el Km 25 y Ensenada, la ruta ofrece tres miradores por la calzada norte de la vía. La vista es realmente espectacular. Siguiendo hacia **Ensenada**, hacia la dcha., comenzarás a ver la silueta del **Vn Calbuco** (2 015 msnm), cuya más reciente erupción ocurrió en abril de 2015. En el Km 47 desde Puerto Varas se llega finalmente a **Ensenada**, el límite sureste del lago Llanquihue y con conexión directa al Vn Osorno, el **PN Vicente Pérez Rosales**, el lago Todos los Santos hasta el límite con Argentina desde Peulla, y finalmente, a la **Patagonia Verde** por el **Estuario del Reloncaví**. Diversos operadores locales realizan actividades desde aquí, como trekking, rafting en el **río Petrohué**, kayak en el **lago Todos los Santos**, pesca en los ríos aledaños y cabalgatas por las faldas del **Vn Calbuco**.

Desde Ensenada a **Petrohué** por la Ruta CH-225 hay solo 15 km de distancia que se hacen en menos de 20' en un tramo de 10 km de asfalto y otros 6 de ripio, en buen estado. Antes hay un desvío (Ruta **V-69**) que conduce hacia **Ralún** y luego a **Cochamó**. Pero continuando por la ruta hacia tu izda., se accede al **PN Vicente Pérez Rosales** hasta llegar al pequeño villorio de **Petrohué**, ubicado a



1. Ruta Internacional 225 a Ensenada | 2. © Fundo Playa Venado | 3. © Kokayak | 4. © Petrohué



### Operadores y guías locales

En Pto. Varas y Ensenada existe una muy buena oferta de operadores locales y guías de turismo. Consulta por sus servicios, ellos tienen datos frescos. Te recomendamos a: **Comarca Puelo Adventure** [www.pueloadventure.cl](http://www.pueloadventure.cl), **TerraSur Ecoaventura** [www.terrasurecoaventura.com](http://www.terrasurecoaventura.com), **KoKa-yak** [kokayak.cl](http://kokayak.cl), **Andes Nativa** [andesnativa.com](http://andesnativa.com), **Turismo Pacifico** [turismopacifico.cl](http://turismopacifico.cl), **Birds Chile** [www.birdschile.com](http://www.birdschile.com)



### Ciclología

Considerada una de las ciclovías más largas de Chile, el trazado de 71 km se inicia en Pto. Varas, bordea la ribera sur del lago Llanquihue a Ensenada (42 km) y se bifurca hacia Las Cascadas (19 km) y los Saltos del Petrohué (10 km). Hay que tener cuidado porque no solo los ciclistas la usan, también es común ver a un runner trotar en ellas y automovilistas estacionados. En invierno la mantención es deficiente y hay zonas no demarcadas. Hay operadores que prestan servicios de arriendos de bicicletas y tours autoguiados. Ver en La Comarca Puelo Adventure [www.pueloadventure.cl](http://www.pueloadventure.cl)



1. La Junta, Valle de Cochamó



2. Parque Tagua Tagua



### Camping en Cochamó

**Parque Wümul:** Buen camping ubicado en Cochamó (a 300 mt de Carabineros) con una vista hermosa del estuario de Reloncaví. Es amplio, posee buenas instalaciones y tiene un sendero con miradores al mar y el Vn Yate. Cuenta con áreas recreativas, quíncho y desayuno.

**Camping Los Arrayanes:** A 5' de Cochamó. Lugar limpio, ordenado y funcional, cuenta con hermosos sitios entre bosques de arrayanes. Ducha con termo solar y carga de celular. Acogedor y fácil acceso. Según temporada cuenta con venta de alimentos.



### Parque Tagua Tagua

Área Protegida Privada de 3 mil has, ubicada en la cuenca del río Puelo, en la orilla suroriente del lago Tagua Tagua. Se puede visitar por el día o alojar en 3 acogedores refugios (\$15 000 p/p) para recorrer todos los senderos del parque y disfrutar de sus bellos paisajes en cualquier época del año. La visita es sólo con reservas previas (\$8.000). La entrada se realiza desde el lago (Pto Maldonado) [parquetaguatagua.cl](http://parquetaguatagua.cl) +569 81840544.

los pies del **Vn Osorno** y en el desagüe del **lago Todos Los Santos**, que es a la vez el nacimiento del **río Petrohué**, cuyo principal atractivo son los saltos del mismo nombre. Una vez cruzado un río de lava —hacia tu izda.— hay un estacionamiento gratuito junto a una zona picnic y una playa con mirador. En época no estival el lugar es apacible, pero los fines de semana en verano se llena. En **Petrohué** puedes conocer los bellos saltos, pero también puedes realizar actividades náuticas, pesca deportiva y trekkings de baja dificultad con notables vistas al Vn Osorno, algunas de los cuales están especialmente habilitados para ser recorridos por personas con discapacidad física. Abierto todo el año, la oferta de alojamiento y de servicios es pequeña pero variada: hay campings, cabañas, hoteles, restaurantes, teléfono e internet.

## TRAMO 4:

### | DE ENSENADA A LAGO TAGUA TAGUA Y EL VALLE DEL RIO PUELO, POR COCHAMÓ

90 KM | 1:45 h | Rutas: CH-225; V-69 y V-721


Saliendo de los límites del lago Llanquihue el último tramo recorre el **valle del Río Petrohué** y el **Estuario de Reloncaví**, entre bosques y fiordos. Pasando por los pueblos de **Cochamó** y **Puelo**, la travesía finaliza en el hermoso **lago Tagua Tagua**.

Desde **Ensenada**, en vez de continuar por la Ruta CH-225, hay que tomar la Ruta **V-69** en el desvío señalizado a la dcha., hacia **Ralún**. Tras 30 km de camino pavimentado, flanqueado por bosques de la **RN Llanquihue**, se llega a **Ralún**, un caserío de origen chilote que cuenta con alojamiento, camping, excursiones de pesca y unas rústicas termas ubicadas al otro lado del río. Pasado Ralún, el camino se vuelve de ripio y avanza sinuoso y ondulado, regalando hermosas vistas hacia el **Estuario de Reloncaví**. En 15 km verás un portal que da la bienvenida a **Cochamó**, el principal pueblo del estuario. Tiene una hermosa iglesia parroquial de estilo chilote y una remozada costanera que permite apreciar el paisaje. En verano operadores locales ofrecen excursiones por el estuario y a la localidad de **La Junta**, un paraíso mundial de la escalada que le han valido el apodo de “Yosemite chileno”, y en donde están los **toboganes de**





3. Puelo Lodge



4. Termas del Sol, Río Puelo



1. © Sernatur | 2. © Revista Enfoque | 3. © Puelo Lodge | 4. © Termas del Sol



### Termas del Sol

Moderno recinto thermal con vistas al estuario del Reloncaví. Posee 10 piscinas al aire libre y 300 mt de pasarela en un entorno único inmerso en la naturaleza. Tiene una cafetería y estacionamientos para autos, buses, motorhome y bicicletas. [www.termasdelsol.com](http://www.termasdelsol.com)



Información complementaria en: Ruta Escénica Lagos & Volcanes, <http://www.chilelagos-volcanes.cl/es/detalle-circuito/araucania-andina/3> Chile es Tuyo, Sernatur <https://www.chileestuyo.cl/regiones/region-de-los-lagos/>



**Cochamó**, ideales para hacer un chapuzón a las frías aguas del río.

Retomando la Ruta **V-69**, de ripio en buen estado, la última escala está a 31 km, primero hacia el este hasta cruzar el **río Cochamó**, y luego hacia el sur por un camino recto antes de llegar al pueblito de **Río Puelo**, famoso para la pesca de truchas y salmones. Desde Río Puelo (dcha.), sale un camino de ripio (Ruta **V-721**) hacia el hermoso **lago Tagua Tagua**, cuyas aguas sorprenden por su color turquesa, que contrasta con el verde de los cerros. Al final del camino hay un muelle donde una barcaza pública cruza autos y personas (dos veces al día) hasta el sector de **Punta Maldonado**, donde prosigue un camino rural hacia la localidad de **Llanada Grande**. De allí en adelante, la ruta es interrumpida por varios lagos cordilleranos antes de llegar al **Paso Puelo**, el cual no es posible llegar en vehículo.

## ASISTENCIA EN RUTA



### | MECÁNICOS, GRÚAS Y VULCANIZACIÓN

**En Ruta Patagonia:** Mecánica gral., Scanner, electric, lubricantes Urmeneta s/n (detrás de la Shell) Pto Octay | +569 45967152

**Vulcanización Pablo Villarroel:** Ruta U-91 Km 38 (Piedras Negras) Pto. Octay | +569 85639329

**Vulcanización Luis Masías:** Santiago Bueras, Río Puelo | +569 77542708

**Robinson Vargas:** Pueblo Hundido, Cochamó | +569 96107783

**AGV Servicio Automotriz:** Mec Gral, lubri, vulca Río Puelo | +569 301281

**Grúas Comercial Savinet:** + Mec Gral. Ruta U-99-V, Pto Octay | 569 98836338

### | CARABINEROS

**Tenencia Ensenada** Ruta 225, Km 44 | +56 65 2765133

**Sub Comisaria Frutillar** Carlos Rister S/n | +56 65 2765149

**Tenencia Pto. Octay** Germás Wulf 797 | +56 64 664099

**Retén Cascadas** VP Rosales 123 | +56 642664101

**Retén Cochamó** Ruta V-69, Km 46 | +56 65 256 2551

**Retén Río Puelo** Costanera s/n | +56 65 276 5137

### | CORREOS DE CHILE

600 950 2020

**Pto Varas:** San José 242

**Llanquihue:** Valdivieso 241

**Frutillar:** Berta Díaz 195 B

**Frutillar Alto:** Av. Alessandri 430

**Puerto Octay:** Esperanza 555

**Cochamó:** Cochamó 07

**Río Puelo:** Los Pumas 6

### | RADIO BIO BIO

**Puerto Varas:** 88.9 FM

### | COMBUSTIBLE

**Puerto Octay:** Shell (hasta las 20 hs), Germán Wolf 798















**Ensenada:** Copec (24 hs), Ruta CH-225, Km 44















**Río Puelo:** Particular, Solo bencina (hasta las 19 hs)

**Frutillar Alto:** Copec, Arturo Alessandri 187 Shell, P. Montt esq Alessandri

**Pto Varas:** Copec +Punto Santa Rosa

# GUÍA DE SERVICIOS | CIRCUITO LAGO LANQUIHUE COCHAMÓ

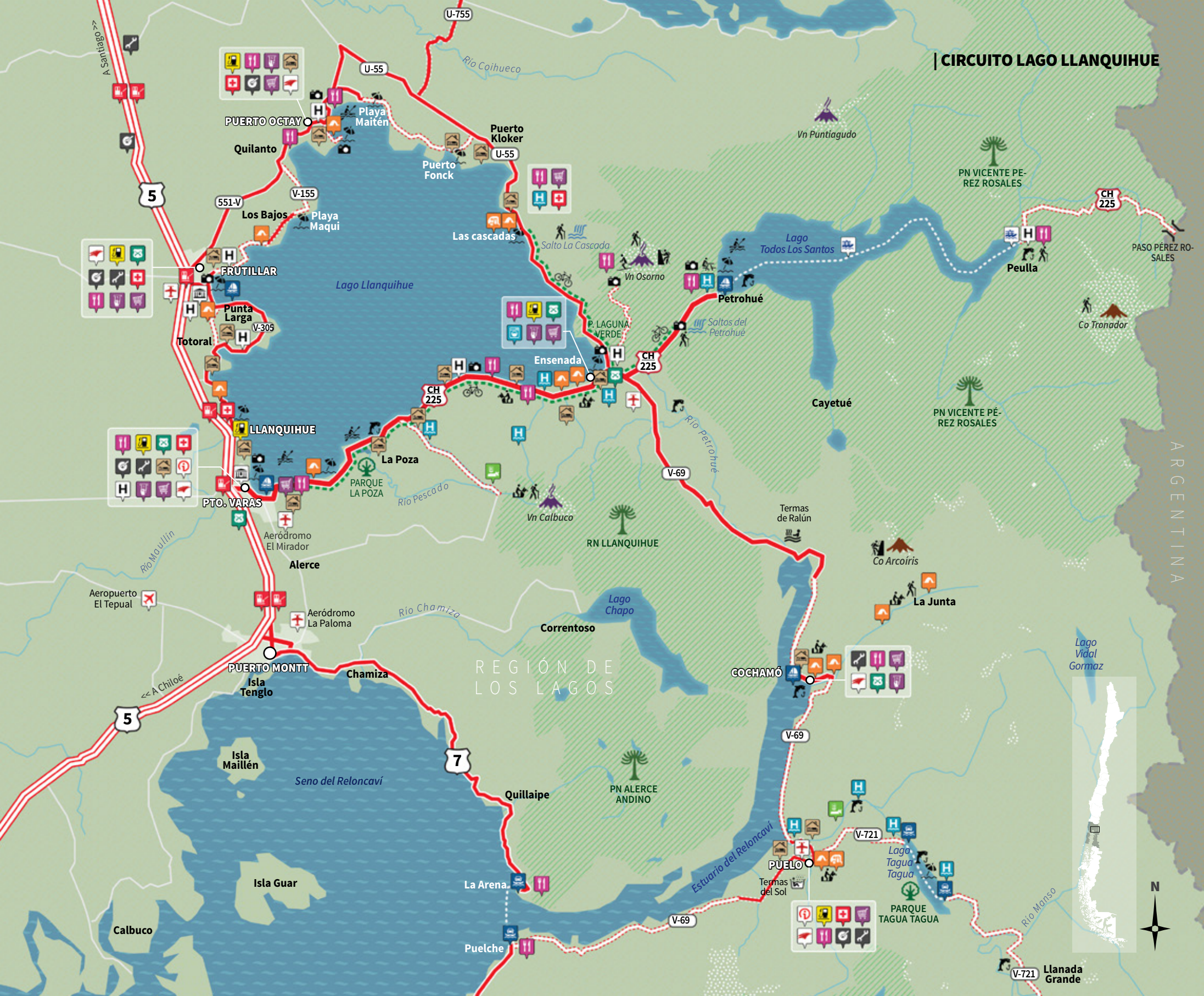
CAMPING														
■ <b>Playa Niklitschek</b> Km 7, Ruta CH-225   +569 41660330														
■ <b>Playa Hermosa</b> Km 7, Ruta CH-225   +56 65 2338283														
■ <b>Playa Venado</b> Km 16,5 Ruta CH-225   +569 97547464														
■ <b>El Gringo</b> Km 41, Ruta CH-225 Ensenada   +569 51923559														
■ <b>La Montaña</b> Km 45, Ruta CH-225 Ensenada   +56 65 2212088														
■ <b>Barlovento</b> Km 44, Ruta CH-225 Ensenada   +569 94957690														
■ <b>Camping Irma</b> Ruta U-99-V Cascadas (1 km del pueblo)														
■ <b>Municipal Centinela</b> Pen Centinela, Pto. Octay   +569 967273775														
■ <b>Camping Playa Maqui</b> Ruta V-155, Frutillar   +569 985316485														
■ <b>Camping La Gruta</b>  Calle 21 de Mayo, Frutillar   +569 76961237														
■ <b>Camping Baunmbach</b> Ruta V-155, Llanquihue   +56 65 2242643														
■ <b>Camping La Paz</b> Ruta V-69, Ralún   +569 90564917														
■ <b>Arcoiris de Cochamó</b> Ruta V-69, Cochamó   +569 67453061														
■ <b>Parque Wümul de Cochamó</b> Ruta V-69   +56 973449086														
■ <b>Alto Puelo</b> Ruta V-69, puente-Río Puelo   +569 77864959														

TURISMO RURAL														
■ <b>Agroturismo Los Aromos</b> Frutillar   +569 96548781														
■ <b>Clara Aichele</b> Los Bajos, Frutillar   +569 95866003														
■ <b>Posada del Colono</b> Pt Kloker, Pto. Octay   +569 97547464														
■ <b>Fundo Playa Venado</b> Km 16,5 Ruta CH-225   +569 77084041														

■ Puerto Varas - Ensenada | ■ Pto Octay - Frutillar - Llanquihue | ■ Cascadas | ■ Ralún, Cochamó y Puelo

Nota: 1.-) Los editores de esta guía no garantizan que la información descrita esté 100 % actualizada, debido a que producto de la pandemia algunos prestadores turísticos anunciados podrían tener cerrado o limitado sus servicios. 2.-) Confirme si la empresa está adherida al Sello de Confianza Turística de Sernatur, en razón de que muchos prestadores podrían haberse registrado posterior al cierre de la edición de esta guía. 3.-) Consulte si el prestador cuenta con el Registro Nacional de Prestadores de Servicios Turísticos, información que también puede revisar en: <https://serviciosturisticos.sernatur.cl/>





CIRCUITO LAGO LLANQUIHUE

REGION DE  
LOS LAGOS

ARGENTINA







# CARRETERA AUSTRAL LOS LAGOS

Cascada en el Parque Nacional Alerce Andino © Sernatur



## Ciclovía en Puerto Montt

La Carretera Austral es una excelente ruta para recorrer en bicicleta, pero la única ciclovía del trayecto está en la zona urbana de Puerto Montt. De 2,5 m de ancho, el tramo se extiende desde la escultura “Sentados Frente al Mar” hasta el balneario Pelluco. 4 km de ruta costera con el Seno del Reloncaví como protagonista. Más información en: <https://www.bicinet.cl/ciclovias/>

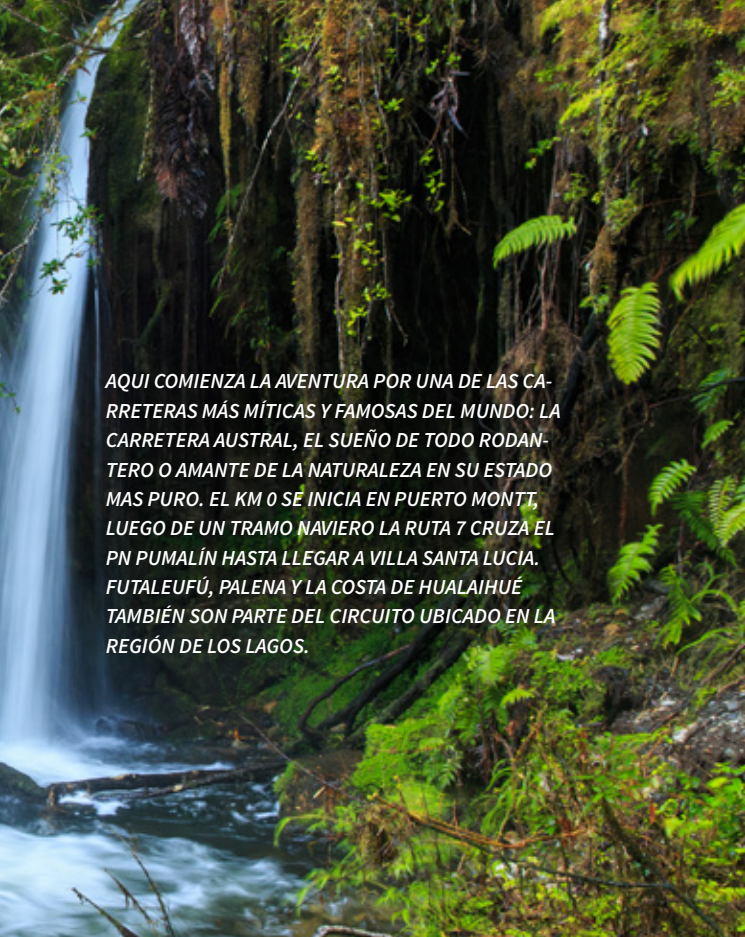
## TRAMO 1:

### | DE PUERTO MONTT A HORNOPIRÉN

140 KM | 3 h 30 m | Ruta 7 y V-875 ( incluye transbordos)

Con una población que supera los 245 mil habitantes (censo 2017), la ubicación estratégica de la capital de la Región de Los Lagos la convierten en el corazón de la Patagonia chilena. Pero, además, en **Puerto Montt** termina un país y comienza uno nuevo, más austral, más desconocido y lejano. Hazte de tiempo para visitar la ciudad, abastecerte y pernoctar al menos una noche antes de emprender viaje hacia el sur. Las zonas de camping están ubicadas en el sector de **Chiniquihue** y en el borde costero del **primer tramo de la Carretera Austral**, el punto de partida de nuestra aventura.

Para comenzar a recorrer la mítica Carretera Austral, el Km 0 se ubica frente a la Plaza de Armas de la ciudad, misma altura de la **Catedral de Puerto Montt**, el más antiguo patrimonio religioso de la ciudad, cuya primera piedra de construcción se remonta a 1856. Totalmente construida en alerce, la catedral se erigió inspirada en el Partenón de Atenas y en uno de sus pilares está la piedra fundacional de Puerto Montt. El camino hacia el sur sigue por una moderna ruta de doble vía hasta el balneario de **Pelluco**, reconocido por contar con una variada gastronomía, clubes nocturnos y una extensa



AQUI COMIENZA LA AVENTURA POR UNA DE LAS CARRETERAS MÁS MÍTICAS Y FAMOSAS DEL MUNDO: LA CARRETERA AUSTRAL, EL SUEÑO DE TODO RODAN-TERO O AMANTE DE LA NATURALEZA EN SU ESTADO MAS PURO. EL KM 0 SE INICIA EN PUERTO MONTT, LUEGO DE UN TRAMO NAVIERO LA RUTA 7 CRUZA EL PN PUMALÍN HASTA LLEGAR A VILLA SANTA LUCIA. FUTALEUFÚ, PALENA Y LA COSTA DE HUALAIHUÉ TAMBIÉN SON PARTE DEL CIRCUITO UBICADO EN LA REGIÓN DE LOS LAGOS.

playa de arena negra y poco oleaje. Siguiendo por la ruta, ahora con doble sentido de circulación, llegarás a **Chamiza**, un poblado de poco más de dos mil habitantes, en el que se mezclan las tradiciones de los primeros pobladores con el legado de 17 familias de colonos alemanes que llegaron entre 1857 y 1866 al valle del mismo nombre. Como testigo de su presencia pueden encontrarse la antigua iglesia luterana junto a un cementerio, algunas casonas y galpones de estilo alemán emplazados en sus verdes campos que puedes ver tomando un camino vecinal (**V-655**) pasado el **punto Chamiza** (ver nota destacada).

La Carretera continúa recta y luego se angosta casi sin berma en un estrecho recorrido zigzagueante entre el cerro y el mar, junto a la presencia de numerosas casas típicas de pescadores instaladas en el borde costero. El lugar se conoce como **Piedra Azul**, y tiene un reconocimiento científico por la presencia de yacimientos arqueológicos de entre 4 y 6 mil años antes del presente, que testimonian la antigua presencia humana de grupos cazadores recolectores quienes se establecieron de manera estacional y constante a lo largo de toda la costa. A orilla de camino se levantó un letrero de madera que atestigua y pone en valor el hallazgo, declarado Monumento Nacional por su importancia arqueológica. En toda esta zona existe una emergente oferta de cabañas, hospedajes, camping y casas de verano, además de restaurantes, cocineras, quinchos y venta de abarrotes, pescados frescos vendidos por los propios pescadores.



### Ruta Bimodal

La Ruta Bimodal tiene por objeto unir mediante tres transbordos marítimos y tramos terrestres intermedios a las localidades de Puerto Montt y Chaitén. El primero de estos transbordos atraviesa en 45' el Estuario de Reloncaví hasta Caleta Puelche (no requiere reserva previa). Luego, en Hornopirén una barcaza navega aprox. 4 h hasta llegar a Leptepú. Una vez desembarcado debes realizar un viaje por tierra de 10 km hasta Fiordo Largo, desde donde zarpa otro transbordador que te llevará hasta Caleta Gonzalo, donde debes reanudar el viaje por tierra. Info y pasajes en <https://www.taustoral.cl>



### Ruta de las tejedoras

Las expertas artesanas textiles de la Fundación de Artesanías de Chile poseen una tienda de exposición y venta en la localidad de Chaicas (costado dcho. del puente Chaicas). La tienda es parte de la llamada Rutas de las Tejedoras, y en la cual los visitantes pueden comprar productos elaborados con lana 100% de oveja y tejidas a mano. <https://www.facebook.com/rutadelastejedoras/>





Km 0, Ruta 7 en Puerto Montt © Observatorio Municipal de Puerto Montt



### Parque Nacional Alerce Andino por Correntoso

Fuera del circuito, pero muy recomendable, es visitar el bello sector de Correntoso y el lago Chapo. Se ingresa por la Ruta 7 en el sector de Chamiza. Antes del puente hay un camino (Ruta V-65) que bordea el río Chamiza. En total son 41 km hasta el acceso al PN Alerce Andino que cuenta con zona de camping y senderos. Asimismo, por la misma ruta se puede llegar hasta el sector «Sargazo» del mismo parque, distante a 11 km del poblado y por la Ruta V-65 (14 km de distancia) al lago Chapo. Puedes regresar por la Ruta V-655 que se empalma con la Ruta 7.



### Transbordador Caleta La Arena - Puelche

Al llegar a Caleta La Arena debes estacionarte a orilla de camino y esperar tu turno para embarcar en el transbordador que cruza el Estuario de Reloncaví (el ticket se paga a bordo). El servicio cuenta con salidas cada 30' (20' en temporada alta). El horario de operación es continuado las 24 h, sin reserva previa. Ver horarios y tarifas en: <http://testuario.cl>

En el Km 18 te vas a encontrar con dos desvíos, uno hacia la dcha. (sur) y otro a la izda. El desvío sur es un empinado camino vecinal sin pavimentar que va a la puntilla de **Pichiquillaípe**, un buen lugar para avistar aves y observar la flora nativa. El camino rodea la península y en poco más de 2 km regresa a la Ruta 7. Si tienes un vehículo bajo, no te recomendamos este camino. El desvío norte —conocido como Camino a la Choclatería— bordea la **cordillera de Quillaípe**, en cuyo entorno destacan el **parque privado Katalapi** de casi 30 ha. El lugar, recientemente declarado Santuario de la Naturaleza, es un pequeño centro de investigación y educación ambiental que tiene diversos senderos habilitados para apreciar la diversidad biológica de esta intocada cordillera. A orilla de camino también hay ofertas de cabañas y alojamientos, como el centro **Atma Bosque**, un lugar innovador constituido por un domo geodésico que ofrece alojamiento, gastronomía y actividades terapéuticas.

Regresando a la Ruta 7, el camino continúa rodeado de montañas, bosque nativo y, luego de una hermosa ensenada —hábitat natural de cisnes de cuello negro, entre otras especies— emerge la localidad de **Quillaípe** que cuenta con una de las iglesias más antiguas del sector, cuya arquitectura corresponde a las características propias de las iglesias chilotas. Debido a su gran interés turístico, y por su cercanía con el **PN Alerce Andino**, Quillaípe tiene una gran oferta de campings, quinchos, cabañas y hospedajes familiares.

Siguiendo por la ruta, en el Km 25, y representando uno de los hitos turísticos naturales de mayor interés por ser la mezcla perfecta de playa y bosque, se encuentra la sorprendente localidad de **Metri**, ideal para hacer un picnic, disfrutar de sus playas de arenas finas y practicar kayak de mar. Esta zona es visitada por intrépidos escaladores que se internan a los sectores de **Piedra del Jote** y el **Cañón de Cholco**, también llamado K27. El acceso a estas rocas está ubicado a 200 mt antes del **punte Metri**. Pasado Metri la ruta continúa por la localidad de **Lenca**, puerta de entrada del **PN Alerce Andino**, el primero de la **Ruta de los Parques de la Patagonia**. Para acceder al parque debes bajar la velocidad para poder divisar un pequeño cartel de madera que está ubicado a la izda (Km 33). Desde ese lugar nace un camino de ripio, que en poco más de 7 km te conecta con la entrada sur del parque, cuya accidentada geografía ha resguardado milenarios alerces, presentes en más de la mitad de la superficie de este valioso ecosistema, catalogado como Reserva de la Biósfera de los Bosques Templados Lluviosos de los Andes Australes. Continuando por la Carretera Austral, vas a pasar por una pequeña ca-





1. Iglesia luterana de Chamiza



2. Hilandera y tejedora de Chaicas



3. Piedra Azul



4. Playa de Metri



6. Caleta La Arena



5. Trekking en PN Alerce Andino



1, 2, 3, 4 y 6. © Observatorio Municipal de Puerto Montt |  
5. © Sernatur

leta de pescadores llamada **Chaicas**, cuyas tradiciones locales van de la mano con la agricultura y la crianza de oveja, actividad que ha permitido el surgimiento de la artesanía de lanas, sustento para muchas trabajadoras portadoras de una tradición de más de cien años de antigüedad. El punto final de este tramo (Km 45) es **Caleta La Arena**, recalada para los transbordadores que cruzan el **Estuario del Reloncaví** hasta **Caleta Puelche**, trayecto que te permite continuar el viaje hacia **Hornopirén** o **Cochamó**. Caleta La Arena se caracteriza por su tentadora oferta gastronómica, destacando principalmente las empanadas fritas, rellenas de los más ricos mariscos, siendo las de locos las más apetitosas (*ver nota destacada*).

## ruta costera

Desembarcando en **Caleta Puelche**, avanzarás hacia el sur por un camino de asfalto que bordea el extremo suroccidental del **Seno de Reloncaví** hasta llegar a **Contao**, antiguo puerto maderero de poco más de 600 habitantes, que cuenta con alojamientos sencillos — residenciales y camping básicos— y una posta rural. Aquí tendrás



### Empanadas de La Arena

Mientras esperas el transbordador, un clásico es degustar las sabrosas empanadas fritas que diferentes locales ofrecen a los turistas. Hay de todas las variedades posibles: de queso, trucha, locos, mariscos, camarones, jaibas, centollas y hasta de manzanas. Según TripAdvisor las mejores están Donde la Pola y en El Boliche.



### Museo de veleras chilotas

Desde los años 20 a los 70, el principal medio de transporte de Chiloé insular y continental fueron las barcas veleras chilotas construidas por los llamados carpinteros o maestros de Ribera. Jaime Gallardo, montó en la localidad de Mañihueco un museo donde muestra verdaderas piezas históricas, maquetas a escala, fotografías antiguas y embarcaciones reales de lanchas chilotas que te permitirán conocer este enorme patrimonio cultural. Más info en: <https://mvchilotas.cl>



### Ascenso al Vn Hornopirén

Una aventura de dificultad media y para realizar con guías locales. Hay varias agencias y guías independientes que lo organizan. Se accede por el sector de Chaqueihua, son unas 6 h —ida y vuelta— de trekking de altura (1 572 mt) para alcanzar vistas impresionantes al PN Hornopirén, el Vn Yates y toda la zona que cruza el río Negro. Consulta por guías en <http://www.turismolahuan.com>



### Geositios

En la Patagonia Verde hay un interesante patrimonio geológico muy poco conocido. Entre ellos se incluye la formación de antiguas cordilleras y cordones volcánicos, como el cerro La Silla (Hualaihué) y rocas volcánicas milenarias en Punta Poe. Más información sobre geositios en la Patagonia Verde junto a una mapa ilustrado puedes ver en: <http://www.geoturismochile.cl/Blog/patagonia-verde.html>



Volcán Hornopirén © Sernatur

dos opciones para seguir viaje al sur: una es continuar por la Ruta 7 cruzando la extensa península entre bosques y vistas de cerros, y la otra alternativa —que te recomendamos si no andas escaso de tiempo— es la llamada **Ruta Costera** (Ruta **V-875**), un camino que mezcla tramos de asfalto (Contao – La Poza) y tierra (La Poza – Hualaihué Puerto), y que a pesar de que es 20 km más largo, regala hermosas panorámicas al mar con avistamiento de fauna marina, playas y campings (algunos libres y protegidos) y encuentros con comunidades locales abiertas al turismo. Este tramo tiene la ventaja que tiene buena señal de internet, no así el de la Ruta 7.

El primer hito de este camino costero es una playita de poco oleaje con oferta de kayak y comida al paso. Pasado el **punte Puñión** hay un taller mecánico con servicios de vulcanización y una playa de acceso libre. En **La Poza**, llama la atención la bella iglesia de **San Nicolás de Tolentino**, declarada monumento histórico. Desde **La Poza** el camino continúa su trayecto costero (con trabajos de pavimento), por las localidades de **Aulén**, **Tentelhué**, **Rolecha**, **Quetén**, **Chauchil** (Posta Rural) y **Llequimán**, en todos estos lugares existen diferentes alternativas para comer, generalmente con preparaciones basadas en pescados y mariscos frescos y, cómo no, acompañado de un típico mate; restaurantes como **Fogón Costero** o **El Velerito de Tentelhué** ofrecen preparaciones caseras y estupendas vistas al mar, también encontrarás minimercados donde abastecerse de abarrotes. La hermosa **Llequimán**, destaca por su playa —una de las mejores de la zona— y por su bella iglesia de tejuelas de alerce. Es probable que durante el trayecto llamen tu atención las embarcaciones que aparecen al costado del camino y no siempre flotando en el mar, y es que la construcción de lanchas chilotas es toda una tradición en esta zona. En el pasado, los mismos constructores de embarcaciones llamados **Carpinteros de Ribera** fueron los encargados de construir las iglesias que hoy son Patrimonio de la Humanidad. Siguiendo por la Ruta **V-875** vas a pasar por **Punta Poe** y **Cubero**, donde hay dos buenos lugares para acampar libre, hasta llegar a **Hualaihué Puerto** donde te vas a topar con la parte norte del aeródromo. La ruta continúa ahora hacia el norte teniendo al icónico **cerro La Silla** como guía (*ver nota destacada*), hasta llegar al sector de **El Varal**, lugar donde la ruta se empalma con la Carretera Austral.

Ya de regreso en la Carretera Austral en el Km 81 (**río Los Tiuques**) hay un desvío hacia **Caleta El Manzano**, pequeña villa de pescadores artesanales donde podrás observar las cercanas islas **Llanchid**



1. Plaza de Hualaihué



2. Camping Bosque Patagónico Hornopirén

y **Llancahué**. Continuando por la Ruta 7 (pavimentada y en buen estado) el camino se interna en dirección nororiente por un valle y bordea el **estero Pichicolo**, donde se emplazan las singulares **Termas de Pichicolo** (abiertas solo en verano). Un poco antes de llegar a **Hornopirén** está **Del Bosque** <http://del-bosque.cl/> un interesante emprendimiento de apiturismo que ofrece una variedad inimaginable de mieles y tours de apicultura en un hermoso entorno. Luego, las vistas al **Vn Hornopirén** anuncian la pronta llegada a la ciudad del mismo nombre, el principal centro de servicios del área.

## HORNOPIRÉN

Con poco menos de 3 000 habitantes, **Hornopirén** posee supermercados, restaurantes y variados alojamientos, como cabañas y campings, estación de servicio y posta. Es, además, el lugar de embarque del transbordo (*ver nota destacada*) en ferry a **Caleta Gonzalo**. Un sitio del todo recomendado para pernoctar es **Bosque Patagónico** que cuenta con cabañas y amplios espacios para el campista en medio de árboles nativos y baños privados, en el sector de **Chaqueihua**. Un imperdible de Hornopirén es el **PN Hornopirén**, ubicado a 5 km de distancia por la Ruta **V-885**. Se puede ir en auto, pero luego hay que caminar 7 km hasta llegar al parque. Al final hay un bosque de alerces y un lago. Es una caminata dura, solo apta para personas con buen estado físico (*ver nota destacada*).

## TRAMO 2:

### |DESDE HORNOPIRÉN A LA JUNTA

230 KM | 7 h | Bimodal, Ruta 7

En Hornopirén vas a embarcar con tu vehículo en un moderno transbordador hacia **Caleta Gonzalo**, la continuación de la Carretera Austral. Navegarás por 3 horas y media entre cerros cubiertos de frondosa vegetación nativa. Además, podrás admirar los fiordos de **Cahuelmó** y **Quintupeu** y sus caídas de agua antes de llegar a **Leptepu** donde debes desembarcar y avanzar junto a la caravana por un corto camino de ripio hasta **Fiordo Largo**, donde espera el segundo transbordador, que en poco más de media hora te cruzará hasta **Caleta Gonzalo**. Ambas barcas están coordinadas y los trayectos los realiza la misma empresa naviera. Al desembarcar, una buena idea es estacionar el vehículo y esperar que la caravana ya



2. © Camping Bosque Patagónico



### Pichanco

Un tramo poco frecuentado es el que lleva desde Hornopirén a Pichanco (35 km mal estado), una ruta que parece detenida en el tiempo porque no ha tenido grandes mantenciones ni adelantos, desde que dejó de ser el punto de embarque a Caleta Gonzalo en los años 90, pero que con sus viejos puentes, letreros apenas legibles de hace casi tres décadas y hermosas vistas hacia aguas color turquesa y los volcanes Hornopirén y Yates para muchos intrépidos viajeros bien vale la pena el esfuerzo.



### Consejos para embarcar en Hornopirén

En época estival es común que muchas personas quieran llegar anticipadamente a Hornopirén para estar en los primeros lugares de la fila de espera antes de embarcar en la barcaza. Si tienes ticket no es necesario y si no lo tienes no te recomendamos viajar. Consejos: Cuando llegues estaciona tu vehículo en la fila. Solicita a tu copiloto o una persona mayor que con ticket en mano consulte a la autoridad portuaria por las medidas de ingreso. Cuando llegues a Leptepú mantente atento al segundo transbordo.





### Sendero al Vn Chaitén

Es un sendero de dificultad media que, en 3 h (ida y vuelta), te llevará hasta el imponente borde del cráter del Vn Chaitén. El sendero es sencillo, con solo un ascenso ligeramente empinado sobre el final del camino. Al final contemplarás varias fumarolas de este volcán que en 2008 hizo erupción, causando enormes daños en Chaitén y el parque. No requiere guía, pero es recomendable si estás interesado en conocer sobre la historia de este volcán.



### Museo de Sitio de Chaitén

Ubicado en la llamada “Manzana 8”, lugar que se ha mantenido intacto como testimonio de la erupción volcánica de 2008, la Fundación Procultura está desarrollando un Museo de Sitio que incluye un Centro de interpretación junto a un mirador. Este proyecto es considerado el primer museo de sitio sobre un desastre natural en Chile y si bien aún no está finalizado es posible que esta temporada esté abierto. Consulta en: <https://www.procultura.cl>



### Camping El Volcán

Considerado como uno de los mejores de la Patagonia Norte, el camping El Volcán agrega a su belleza su inmejorable ubicación. Localizado entre Caleta Gonzalo y Chaitén desde acá puedes acceder al sendero que te permite ascender al borde del cráter del Vn Chaitén (ver nota aparte) y al sendero que asciende hasta la base del glaciar del volcán Michimahuida. El camping tiene 12 sitios individuales con quincho y estacionamiento y dos zonas comunitarias con espacios recreativos y zona de picnic y se permite el ingreso de motorhome.

haya marchado, con la ruta despejada evitarás el polvo y los adelantamientos (ruta de ripio y angosta). En **Caleta Gonzalo** hay una cafetería, un mirador para avistamientos de fauna marina y dos senderos para trekking, uno de los cuales (**Sendero del Río**) llega a un camping con instalaciones muy bien mantenidas y un kiosko.

Una vez retomada la ruta a **Chaitén** (58 km) te vas a encontrar con un tramo de ripio que se hace a baja velocidad y con precaución para no atropellar fauna autóctona. En el Km 12 (dcha.) está el acceso al **Sendero Tronador**, de casi 5 km que puede hacerse pausadamente en un par de horas de ida y otras dos de regreso, finaliza en una bella laguna y hay un espacio para acampar sin cobro. Por la Ruta 7, medio km más adelante, hay otro sendero más corto: **Los Alerces**, te lo recomendamos si no quieres grandes exigencias físicas y te sacas las ganas de ver de cerca estos hermosos árboles milenarios. En todo este sector encontrarás una interesante oferta de campings como **Cascadas Escondidas**, **Lago Negro**, **Lago Blanco** y **El Volcán** (ver nota destacada). En el Km 48 hay un desvío de apenas 200 mt para acceder a la playa de **Santa Bárbara**, considerada la mejor del sector. Desde aquí comienza el pavimento sin interrupciones ni trabajos hasta pasado el límite con la Región de Aysén. En el Km 54 está el **camping Los Arrayanes**, de buen equipamiento, accesos amplios, con un gran quincho techado de uso común y emplazado junto a la playa. Ya en el Km 58 se llega a **Chaitén**, capital provincial y ciudad que cuenta con todos los servicios básicos. Emplazada a orillas de mar y rodeada de montañas frondosas, en 2008 sufrió la furia del **Vn Chaitén** que hizo erupción y provocó que el **río Blanco** se desbordara, por lo que la ciudad debió ser evacuada y numerosas casas y edificios públicos resultaron destruidos (ver nota destacada). Poco a poco sus habitantes regresaron y reconstruyeron sus casas, algunas de ellas en zonas seguras y otras en los mismos terrenos donde pasó el aluvión. **Chaitén** es un centro neurálgico para iniciar excursiones, hay una oficina de turismo municipal en la calle Bdo. O'Higgins 65 (+56 65 2731092) y una buena oferta de guías locales.

Saliendo de **Chaitén** (Km 0), seguirás rumbo al sur por la Carretera Austral asfaltada hasta **Villa Santa Lucía**. En el Km 24 está la aldea **El Amarillo**, un pintoresco pueblito embellecido hace ya una década por la **Fundación Tompkins Conservation**, y con vistas espectaculares al **Vn Michimahuida** y el **cordón de los Tabiques**, por lo que la fotografía de rigor es ineludible. En El Amarillo está una de las entradas al **PN Pumalín** y es considerada como una de las zonas con los mejores espacios de camping del sector. En la **recta Michimahuida** (antes del puente que cruza el río Michimahuida) hay un camping libre y un taller mecánico especializado en motos, si necesitas algo relacionado con tu motocicleta no vas encontrar nada antes de Coyhaique.

En el Km 43 llegarás al pequeño poblado de **Puerto Cárdenas**, que se emplaza en la ribera norte del hermoso **lago Yelcho** (ver nota destacada). En el lugar hay buenos campings y oferta de lodges instalados en ambas riberas del río Yelcho que es cruzado por un llamativo puente colgante que, con sus 250 mt es el más largo de toda la ruta. Ya sin el lago como protagonista el camino continúa recto hacia el sur sin novedad hasta el **punto Ventisquero** (Km 58) que ofrece



1. Ruta Bimodal tramo Hornopirén y Leptepu



2. Sendero El Volcán



3. Camping El Volcán, Chaitén



4. Mercado en El Amarillo



5. Sendero a Ventisquero Yelcho



6. Puerto Cárdenas, lago Yelcho

buenas panorámicas del **Ventisquero Yelcho Chico** y, un poco más adelante, al **sendero Ventisquero Yelcho** (ver nota destacada). Volviendo a la ruta, un punto que merece ser transitado lentamente es la **cuesta Moraga**, no tanto porque sea peligrosa —de hecho no lo es, sus curvas son suaves— sino porque posee el punto más alto del camino (650 mt) que entrega unas vistas preciosas hacia el **lago Yelcho**, la frondosa selva y los glaciares. En el Km 77, hacia la izquierda, está el cruce a **Futaleufú** y **Palena** (ambos descritos en tramos 3 y 4, págs 110 y 111). 2 km antes de **Santa Lucía**, la carretera pasa por una llanura aluvial creada por un aluvión ocurrido en diciembre de 2017 y que provocó la muerte de 21 personas, una gran tragedia para un



1, 4, 5 y 6. © Revista Enfoque | 2. © Linde Waidhofer | 3. © Sernatur



### Bencineras y Gas licuado

Desde Hornopirén hasta La Junta hay bombas de bencinas en los siguientes lugares: Hornopirén (Copec), Chaitén (Copec), El Amarillo (Particular, no siempre), Futaleufú (Copec + Punto), Palena (Copec) y La Junta (Copec +Tienda). Venta de gas licuado hay en Metri (Abastible), Hornopirén (Abastible), Contao (Gasco), Hualaihué (Lipigas), Chaitén (Lipigas y Abastible), Futaleufú (Abastible) y La Junta (Lipigas).



### Lago Yelcho

Ubicado a 46 km al sur de Chaitén, de intenso color verdoso y rodeado de una tupida selva patagónica, el lago Yelcho es un paraíso para los amantes de la pesca recreativa de truchas y salmones y cuenta con una destacada oferta de lodges, cabañas y camping. La ruta pasa por sus extremos norte (Ruta 7, Pto. Cárdenas, nacimiento río Yelcho) y sur (Ruta CH-235, Pto. Ramírez, desembocadura río Futaleufú). A 12 km de Pto. Cárdenas hay un sendero (3 km / 1h) donde es posible apreciar el ventisquero Yelcho.



### Entre ollos y calaminas

Los caminos a Futaleufú y Palena (CH-231 y CH-235) no son buenas rutas para motorhome, pero si lo haces con precaución y despacio el sacrificio vale la pena. Ten cuidado con los ollos y las calamina. También debes considerar que hay tramos del camino muy angostos y hay ganado a las orillas pastando libremente. Consejo: en curvas no superes los 20 km/h y en algunos tramos no más de 30 km/h.



### Comida Patagónica

El destacado chef y presentador de televisión Alonso Barraza [@alonsobarrazachef](mailto:alonsobarrazachef@gmail.com) lleva varios años instalado en Futaleufú. En el sector de río Azul (16 km antes del pueblo) cuenta con un amplio espacio para recibir campistas, donde su principal gancho es ofrecer asados al estilo patagón y carnes ahumadas en madera nativa. Sólo con reserva previa en grupos (+569 91221741). En Futaleufú los restaurantes que más destacan son: Río Grande, La Picá de los Colonos, El Rincón de Mamá y Martín Pescador. Donde también se puede degustar comida típica junto a las tradiciones locales es en las fiestas Costumbristas del Arriero (sector El Azul, dic) y del Pilchero (sector El Espolón, ene).



### Camping Los Coihues

Ubicado en el Km 45,7 de la Ruta CH-231, a orillas del río Espolón y muy cerca del pueblo, este camping cuenta con sitios amplios y estacionamiento para RVs [www.campingfutaleufu.cl](http://www.campingfutaleufu.cl) +569 993268777

pueblo de poco más de 130 habitantes. Dejando atrás la villa, avanzarás en línea recta por el **Valle del Río Frío**, luego en el Km 108 pasarás por **Villa Vanguardia**, un caserío que no logró prosperar, pero ofrece alojamiento en cabañas y supermercado. En el Km 111 llegarás al límite que divide las **regiones de Los Lagos y Aysén**, y en el Km 145 estarás en **La Junta**, entrada de la Región de Aysén.

## TRAMO 3:

### | DESDE SANTA LUCÍA A FUTALEUFÚ

76 Km | 1 h 15 m | Ruta Internacional CH-235 y CH-231

Este es un bello circuito de casi 80 km de ripio en regular estado por valles encajonados que bordean el impetuoso y fotogénico **río Futaleufú**. En el tramo hasta **Puerto Ramírez** debes manejar con mucha precaución ya que el ripio es suelto y el camino es angosto.

Sal de **Santa Lucía** (Km 0) por la Ruta **CH-235** con dirección al oriente. En el Km 11,5 te vas a encontrar con **La Cabaña Fischen Lodge**, y un camping familiar, ambos con vistas excepcionales al **lago Yelcho**. En el Km 24, una corta bifurcación a tu izda., te llevará hasta **Puerto Piedra**, justo en la desembocadura del **río Futaleufú**, pero te recomendamos seguir recto porque podrás ver este río en muchos puntos del camino. En el Km 30 el camino forma un cruce: si doblas a la dcha. a la altura del **hospedaje Puerto Ramírez** seguirás a **Palena** (ver *Tramo Puerto Ramírez a Palena*, pág 111), por lo tanto debes doblar a la izda. por la Ruta **CH-231** para seguir el camino a **Futaleufú** distante a 46 km. El sector es conocido como **Puerto Ramírez**, cuyos pobladores ofrecen buenos servicios al visitante, tanto en alojamiento como alimentación y excursiones de pesca. Te recomendamos hacer este trayecto a ritmo pausado, para admirar como el río se va encajonando y volviéndose sumamente torrentoso.

El camino continúa en tramos rectos hacia el norte y empiezan a emerger diversos establecimientos turísticos como hoteles, lodges, cabañas y campings. Destaca al inicio de la ruta el **Hotel Raudal**, actualmente en remodelación. En el Km 42 llegarás al **punto Futaleufú**, en los costados verás unos roqueríos que encajonan el río formando un peligroso rápido, uno de los favoritos de quienes descienden en kayaks o balsas. Aquí puedes bajarte a tomar y tomarte fotos junto al río, porque es donde termina el recorrido principal del rafting, conocido como “de puente a puente”. El próximo hito es el **punto El Azul** ubicado en el hermoso Km 58, que atraviesa el **río Azul**. El camino continúa por un valle precioso para llegar en 7 km al **lago Lonconao**, donde hay buena oferta de cabañas, hosterías y campings, donde destacan el **camping Lonconao**, ubicado en su ribera sur y que cuenta con muelle, arriendos de kayaks y botes, y **The Lake House**, que cuenta con cabañas y kayaks. En el Km 71 hay un desvío a la izda. que conduce a la ribera oriente del **lago Espolón**, el que tiene muy buenas playas y cuenta con excelente pesca. Vale la pena una visita, son solo 2 km. De hecho, se pueden contratar excursiones de pesca, paseos en botes e incluso, asados patagónicos.

Siguiendo la ruta principal hacia “Futa” como le dicen los locales y sus asiduos visitantes— más adelante hay un desvío señalizado por





1. Vista desde Uman Lodge Futaleufú




4. Rafting en Río Futaleufú



2. Camping Los Coihues



3. Barcaza en lago Espolón



5. Fiesta Costumbrista El Pilchero

un letrero de madera que dice **Fundo La Confluencia** y que conduce a **Uman Lodge** <http://www.umanlodge.com/home/> y a una pequeña laguna que posee un mirador y una playa perfecta para un picnic o un descanso, eso si sin infraestructura. De vuelta por la Ruta **CH-231** (ojo con las calaminas del camino) en minutos cruzarás el puente sobre el **río Espolón** y estarás en **Futaleufú**, esta vez ya en camino de asfalto que te llevará hasta la bella plaza de la ciudad donde hay una sucursal del **BancoEstado**.

Con poco más de 2 300 habitantes **Futaleufú** cuenta con todo tipo de servicios y su vida se ha volcado al turismo, principalmente al de pesca y al de los descensos en kayaks y balsas (rafting), de hecho, en su recorrido el río tiene tramos clasificados entre los más altos del mundo. Por ello, existe una contundente oferta de alojamientos, no sólo en el pueblo sino en sus alrededores.

## TRAMO 4:

### | TRAMO PUERTO RAMÍREZ A PALENA

41 KM | 45 m | Ruta Internacional CH-235

Este que te presentamos, es un recorrido por el **valle California** y el **río Encuentro**, casi tocando la frontera con Argentina. Si sales desde **Villa Santa Lucía** debes seguir siempre la Ruta **CH-235**, pasado el Km 30 llegarás a **Puerto Ramírez**. Desde aquí (Km 0) son 43 km hasta **Palena**. En el Km 15 pasarás por el **punto El Salto**, que debe su nombre a una cascada que podrás ver bajándote de tu vehículo y caminando por un corto sendero. Un poco más adelante en el



1. © Uman Lodge Futaleufú | 2. © Los Coihues | 3. © Sernatur | 4. © Revista Enfoque | 5. © Muni Futaleufú



#### Rafting en Futa

En Futaleufú hay varias empresas locales que destacan por su calidad en el servicio de rafting. Anota las siguientes: Orígenes Patagonia, Patagonia Elementos (ambas con sello S de Sernatur), World Patagonia, Outdoor Patagonia, Cara del Indio y Condor Fu. Más información en [www.futaleufu.cl](http://www.futaleufu.cl)



1. Ruta CH-235 Entrada a Palena



2. RN Lago Palena ©Sernatur



Información complementaria en:  
Chile es Tuyo, Sernatur <https://www.chileestuyo.cl/regiones/region-de-los-lagos/>; Ruta de Los Parques de la Patagonia. <https://www.rutadelosparques.org/#>; Guía Primer Tramo Carretera Austral, Municipalidad de Puerto Montt <https://observatorioportomontt.cl/wp-content/uploads/sites/6/2020/01/Guia-Carretera-austral-PM.pdf>



sector de **El Malito**, suelen organizarse excursiones por los diversos senderos que existen hacia los valles de **El Tranquilo** y **El Diablo**. Desde el Km 29 el camino se interna por el valle del **río Palena** hasta llegar a este pueblo colonizado por ganaderos. Desde aquí, en vehículo se puede acceder al **río Encuentro** (unos 10 km) o al **valle California** (20 km) que tiene la particularidad histórica que en 1962 un arbitraje de la Reina de Inglaterra entre nuestro país y Argentina, fijó como límite el **río Encuentro**, dejando para Chile la soberanía sobre este valle. También desde Palena se contratan excursiones para navegar por las calmas aguas del río Palena o una excursión a la **RN Lago Palena** a la que, si bien no se puede llegar en vehículo, es un imperdible. También hay varios miradores en el **Co La Cruz**, desde donde se puede apreciar el valle del pueblo, además de una serie de senderos de buena calidad y hermosas vistas.

## ASISTENCIA EN RUTA



### | MECÁNICOS, GRÚAS Y VULCANIZACIÓN

**Taller mecánico IMACAR:** Carmela

404, Pto Montt | +56 65 2258045

**Mirasol:** (Mec. gral.) Pje. Los Maite-  
nes 1134, Pto Montt | +56995136749

**Serviteca DACSA:** Benavente 878,  
Pto Montt +56 652257949

**Mecánica Hualaihué:** (Mec. gral.)  
Ruta V-69 con Ruta 7 | +569 63914634

**Vulca Puente Punión:** (Taller mec. y  
vulca.) Costanera de Contao

**Gomería Inox austral:** (Vulca  
y maestranza) Ventisquero s/n,  
Hornopirén | +569 68249191

**Taller de Motos Fernando:** (Solo  
reparación de motos) Ruta 7, Tramo  
El Amarillo – Puerto Cárdenas

**Vulcanización We Epehuen:** Diego  
Portales esq PA. Cerda, s/n, Chaitén

**Automotora Baaltech:** (Taller mec.,  
neumáticos, lubri.): Calle Norte N°  
70, Chaitén | +569 98323886

**Automotriz Hellwig:** (Mec. gral.,  
lubri, vulca.): Ercilla 353, Chaitén  
+569 68797033

Taller automotriz (eléctrico, mec.  
gral y rep.) Río Blanco s/n, Chaitén

**Mecánico Puerto Ramírez** (Vulca.):  
Ruta CH-235 Sta Lucía a Futaleufú

**Taller Thomas** (Mec. gral, repuestos  
y lubri): P.A. Cerda, Futaleufú

**Bagual Repuestos** (Neumáticos  
y repuestos): Balmaceda 670 A,  
Futaleufú | +569 84664733

**Taller Gemma** (Mec. gral. y vulca.):  
Ruta W-969, Palena | +569 62303558

**Taller Ruta Austral** (Mec. gral.) J.M.  
Carrera s/n, Palena | +569 98707956

### | CARABINEROS

**Retén Contao**

Ruta 7, Km 55 | +56 65 2765280

**Tenencia Hornopirén**

Ingenier Militar s/n | +56 65 2765277

**Comisaría Chaitén**

Almte Riveros 317 | +56 65 2765428

**Comisaría de Futaleufú**

O´Higgins 516 | +56 65 2765409

**Comisaría Palena**

Pedro Montt 765 | +56 65 2765447

### | COMBUSTIBLE

**Hornopirén:** Copec + Punto  
Ruta 7, Km 107

**Chaitén:** Copec, Av Corcovado 453

**El Amarillo:** Particular (no siempre),  
Mercado Puma Verde, Ruta 7.

**Futaleufú:** Copec + Punto, Camino  
Internacional

**Palena:** Copec, Hurtado de Men-  
doza s/n

### | CORREOS DE CHILE

600 950 2020

**Puerto Montt:** Rancagua 126  
Illapel 10, local 5 / Polpaico 17,  
Barrio Industrial

**Hornopirén:** O´Higgins s/n

**Futaleufú:** O´Higgins 332

**Palena:** Luis Risopatrón 665

**Chaitén:** Libertad 45 y Agencia  
Sector Ayacara s/n

### | RADIO BIO BIO

**Puerto Montt:** 94.9 FM

W: +56 652227680

**| GUÍA DE SERVICIOS | CIRCUITO CARRETERA AUSTRAL LOS LAGOS**

[illegible][illegible]

■ Hornopirén | ■ PN Pumalin - Chaitén | ■ Lago Yelcho - Futaleufú | ■ Palena

*Nota: 1.-) Los editores de esta guía no garantizan que la información descrita esté 100 % actualizada, debido a que producto de la pandemia algunos prestadores turísticos anunciados podrían tener cerrado o limitado sus servicios. 2.-) Confirme si la empresa está adherida al Sello de Confianza Turística de Sernatur, en razón de que muchos prestadores podrían haberse registrado posterior al cierre de la edición de esta guía. 3.-) Consulte si el prestador cuenta con el Registro Nacional de Prestadores de Servicios Turísticos, información que también puede revisar en: <https://serviciosturisticos.sernatur.cl/>*



CIRCUITO CARRETERA AUSTRAL LOS LAGOS





#BIRDSCHILEENLARUTA

## VIAJES AUTOGUIADOS ARRIENDO DE AUTOS 4x4 CON ROOFTENT



Tu próxima aventura  
en la naturaleza

Carpa ARB Sirtpson III  
Carpa Maggiolina Grandtour 360  
Itinerarios a la medida  
Productos y servicios adicionales

info@birdschile.com  
+56992692606 - +56992354818



**Birds  
Chile**



MEMBER  
ADVENTURE TRAVEL  
TRADE ASSOCIATION







# CARRETERA AUSTRAL AYSÉN PATAGONIA

ESTE ES EL CIRCUITO QUE MÁS RE-  
PRESENTA EL LADO PATAGÓNICO DE  
LA CARRETERA AUSTRAL, LA QUE SE  
EXTIENDE DESDE PUYUHUAPI, CONTI-  
NÚA SU RECORRIDO, DE MÁS DE 1200  
KM, POR EL LAGO GENERAL CARRERA,  
EL RÍO BAKER, CALETA TORTEL, HASTA  
VILLA O´HIGGINS, DONDE ES POSIBLE  
ACCEDER A LOS CAMPOS DE HIELOS  
PATAGÓNICOS, LA TERCERA RESERVA  
DE AGUA DULCE MÁS GRANDE DEL  
PLANETA.

Río Baker, © Sernatur



## TRAMO 1:

### | DESDE VILLA SANTA LUCÍA O LÍMITE REGIÓN DE LOS LAGOS A COYHAIQUE

345 KM | 5 h 30 m | Ruta 7, X-50, 240 y 7

Desde la localidad de **Villa Santa Lucía** en la Región de Los Lagos, la Ruta 7 viene bajando de norte a sur paralelo al  **río Frío**  que entre el Km 110 y 111 se une al  **río Palena**  marcando el límite natural con la Región de Aysén. La Carretera Austral —pavimentada y en buen estado— ahora recorre serpenteante por el **valle del río Palena**. Cruzando el bello **puente colgante Palena**, pasarás por el costado de las instalaciones de **Patagonian Base Camp**, un exclusivo lodge que ofrece programas de pesca <http://patagonian-basecamp.com>. Un poco más adelante, tendrás una estupenda vista al **cordón Barros Arana** con sus picos nevados y, luego, una panorámica al  **río Rosselot** . Cruzando el **puente Rosselot** llegarás a la localidad de **La Junta**, distante 148 km desde Chaitén. Con una población de unos 1 300 habitantes este es el principal centro de operaciones para recorrer lagos, ríos y senderos de trekking cercanos. La pequeña ciudad ofrece todos los servicios básicos que requiere un buen viajero: talleres mecánicos, vulcanización, estación de gasolina (donde también se puede cargar agua potable), internet y proveedurías. También hay operadores locales y guías que te pueden llevar a excursionar hacia los atractivos de la zona, tales como el **lago Verde**, el **valle de Mirta** (*ver nota destacada*), el **lago Rosselot**, el **lago Risopatrón** y **Raúl Marín Balmaceda**, todos estos lugares ofrecen una pesca abundante de truchas y salmones en medio de un paisaje de naturaleza impoluta.

## A RAÚL MARÍN BALMACEDA

73 KM | 2 h 30 m | Ruta X-12

La ruta de La Junta a **Puerto Raúl Marín Balmaceda** es la **X-12**. Es un camino que no goza de buena fama y no es recomendable para autos bajos ni motorhomes (son 73 km en 2 h 30 m de viaje), sin embargo es un buen panorama para quienes buscan aventuras diferentes como la posibilidad de avistar ballenas azules. Raúl Marín también posee extensas playas, que tienen una activa vida silvestre, mientras que sus alrededores están conformados por grandes laderas, cubiertas de exuberante vegetación y farellones rocosos. Si eres un amante de la pesca con mosca, un observador de aves o un aventurero al aire libre a los pies del desconocido **Vn Melimoyu** en el Km 38 de la Ruta **X-12** se emplaza **Melimoyu Lodge Fly Fishing** <https://melimoyulodge.com>, un exclusivo lodge que ofrece excursiones de pesca y kayak, aguas termales naturales, caminatas por la naturaleza y tours en bicicleta o en buggy en un entorno único y relajante.

Siguiendo por la Carretera Austral hacia el sur, en 45 km pavimentados llegarás a **Puyuhuapi**, no sin antes encontrarte con bellos atractivos naturales. Por ejemplo, en el Km 9 saliendo desde **La Junta**, llamará tu atención un farallón rocoso a la izda. del camino donde caen los **Salto del Rodado**, con cascadas imponentes que



### Lago Verde

Pueblo cordillerano con una fuerte identidad, es territorio de mates y tradiciones camperas. Posee distintas huellas troperas recorridas por gauchos y aventureros, las que conectan la localidad con Palena al norte y Villa La Tapera al sur. La combinación de paisajes, el magnífico lago Verde, la estepa patagónica, además de ríos y los cordones montañosos de la Sierra y el Diablillo Negro, lo convierten en un lugar único, con una rica tradición rural. Este poblado cuenta con oferta turística de hospedajes, residenciales y cabañas. **Más información:** [www.lagoverdeaysen.cl](http://www.lagoverdeaysen.cl)



### Valle del Mirta

Ubicado a 12 km al norte de La Junta (por la Ruta X-11), este valle surcado por el río Mirta, de aguas cristalinas y turquesas, es ideal para hacer caminatas, cabalgatas, pesca deportiva, kayak y cicloturismo, bajo la compañía del espectacular y siempre nevado cordón montañoso Barros Arana. En el predio **El Tramitado**, la familia Aillapán junto a Conaf construyeron un sendero que llega a una laguna a los pies de un imponente ventisquero colgante.



1. Puente Colgante sobre río Mirta



2. Lago Risopatrón



1. © Hellen Mac Fadden |
2. © Pangu Lodge



### Fiesta de los Valles

En las orillas del río Cuarto en el sector de Claro Solar se celebra todos los años la fiesta costumbrista Fiesta de los Valles, que incluye competencias camperas como jineteadas de vacuno y caballo para hombres y mujeres adultos y de oveja para niños. Además se realizan concursos de lazo, esquila, juegos tradicionales, junto a asado de cordero y comida típica, acompañada de buena música. Por las noches hay fiesta, en la que mayormente se baila chamamé. El que de-see puede quedarse a dormir en carpa o en su motorhome. Hay baños habilitados y la ducha es en el río.



### Puerto Puyuhuapi

De Puyuhuapi llama la atención su arquitectura con clara influencia alemana y su tradicional fábrica de alfombras artesanales (despachan para que no las cargues todo el viaje si te compras una). Desde aquí se pueden hacer excursiones hacia el PN Queulat y los fiordos cercanos y existe un circuito urbano que permite conocer el antiguo cementerio alemán —hoy convertido en parque—, la iglesia local, la Casa Ludwig y la rueda hidráulica de madera.

merecen una foto. Unos 11 km más al sur hallarás un puente peatonal sobre el **río Risopatrón**, ideal para quienes practican la pesca con mosca. En la ribera norte del **lago Risopatrón** destaca el **Pangu Lodge** <https://www.elpangu.cl/> y en el sector de **Angostura** hay un área de camping. Esta zona es el límite noroccidental del **PN Queulat**, probablemente el principal atractivo de este tramo el que, además, tiene la particularidad de correr casi junto al mar en ciertos puntos, para luego adentrarse por valles interiores.

## | SUBTRAMO PUYUHUAPI - PN QUEULAT

56,5 KM | 1 h | Ruta 7 (hasta Puente Steffens)

Luego de 44 km recorridos desde La Junta, se extiende una gran vista hacia el **seno Ventisquero** y, en menos de 1 km llegarás a **Puyuhuapi**. En el Km 192 (by pass) hay un taller mecánico con servicios a RVs como carga de agua, descargas de aguas grises y servidas, revisión mecánica del vehículos y vulcanización abierto las 24 hs (+569 99428497). En el pueblo hay un servicentro Copec, cabañas y oferta de camping. La cámara de turismo local preparó un recorrido para que el visitante pueda conocer sus atractivos principales y, lo ideal, dicen aquí, es hacerlo en bicicleta ya sea con la propia o arrendando una en las agencias que hay en el pueblo (*ver nota destacada*). Este tramo de la Carretera Austral es realmente hermoso, con un camino en cornisa que va bordeando el **seno Ventisquero** y con vistas a los brazos de mar. Siguiendo al sur, verás el **valle del río Ventisquero** donde funciona un lindo lodge [www.termasventisqueropuyuhuapi.cl](http://www.termasventisqueropuyuhuapi.cl) con 4 piscinas termales, todas al aire libre y servicio de kayak de mar en el **fiordo de Puyuhuapi**.

Tras pasar el **punte Ventisquero**, encontrarás a tu izda. un camino de 2,5 km —bastante áspero— que ingresa hacia el **Ventisquero Colgante**, principal atractivo dentro del **PN Queulat**, el que puede ser avistado desde la Carretera Austral. En este sector Conaf tiene 10 sitios de camping habilitados con techo, fogón, agua y baños. El parque tiene cinco bellos senderos de baja, mediana y alta dificultad (*ver nota destacada*). Retomando la carretera y bordeando el mar, verás la enorme **Isla Magdalena** que casi en su totalidad (250 000 ha) es un parque nacional. Luego iniciarás la **cuesta Queulat**, una zigzag con 17 curvas amplias y bien proyectadas y unos 23 km de extensión. Aquí tendrás ocasión de ver increíbles panorámicas al valle, su río y la tupida selva patagónica. Casi en su inicio un pequeño letrero anuncia el **sendero Padre García**, donde podrás



1. Ventisquero Colgante Queulat



2. Puyuhuapi



3. Termas del Ventisquero

estacionarte y tras una corta caminata llegarás a un salto de agua de 30 mt. La parte más alta de la cuesta (500 mt aprox.) es el **Portezuelo Queulat**. Muy próximo a este verás la **laguna Los Quetros**, rodeada de enormes nalcas. Un par de km al sur podrás ver el **salto del Cóndor** —se puede estacionar muy cerca— y ya estarás dejando atrás la entrada sur del PN Queulat, y en minutos, aparecerá el desvío que conduce a **Puerto Cisnes** por la asphaltada Ruta **X-25** que nace en el Km 255, a la altura del **punto Steffens** (ver desvío a Puerto Cisnes, abajo).

## A PUERTO CISNES

31 KM | 30 m | Ruta X-25 (Desde Puento Steffens)

Desde el cruce de la Ruta 7 con la Ruta **X-25** (**punto Steffens**), hay 35 km de distancia que se hacen por un bello camino lleno de vegetación y 100 % asphaltado. Apenas avances unos minutos verás el **rio Cruces**, siempre caudaloso, y que bordeará hasta que desemboque en el mar. Desde el Km 6 el río se angosta de manera notoria debido a imponentes farellones de roca, es la señal inequívoca de que estás atravesando la **Cordillera de los Andes** que, en esta región va muy cercana al mar, a diferencia de resto de Chile. En el Km 35 entrarás a **Puerto Cisnes** (2 500 habitantes), capital comunal emplazada a los pies del **Co Gilberto** en el **canal Puyuhuapi** y en medio de una vegetación exuberante. Además de esta ruta, Puerto Cisnes tiene conectividad marítima y es cabecera para un amplio territorio de islas como **Puerto Gaviota** y **Puerto Gala**. La pequeña ciudad posee servicios básicos, una sucursal del Bancoestado, estación de servicios, vulcanización, diversos alojamientos y restaurantes, donde la merluza y el salmón son la especialidad. También te puedes surtir de pescados frescos en las pescaderías ubicadas cerca del muelle. A 10' del puerto, camino a la **Punta Aserraderos**, está el **Balneario Puerto Cisnes** que cuenta con una playa habilitada para el baño, estacionamiento, zona de picnic con un quinchito y fogones, aquí también se realizan



1 y 2. © Sernatur | 3. © Termas del Ventisquero



### Termas del Ventisquero

Insertas en medio de la vegetación del PN Queulat y a orillas del fiordo del canal de Puyuhuapi, aquí podrás tener un día de merecido descanso antes de seguir camino. El complejo tiene cuatro piscinas termales al aire libre de excelente nivel, rodeadas de un entorno natural, arriendo de kayaks, senderos para caminatas, restaurante y cafetería. +569 79666967.



### Termas de Puyuhuapi

Las Termas de Puyuhuapi son consideradas unas de las más exclusivas y remotas de la Patagonia. Si programas con tiempo puedes conocerlas desde la Carretera Austral. A 6 km al norte de la entrada del Ventisquero Colgante por la Ruta 7 está el muelle de la empresa, desde donde se cruza en lancha hasta el lodge. El viaje demora 15 m hasta el hotel que cuenta spa, piscinas techadas y al aire libre. Hay buena gastronomía y ofrecen actividades como kayak, trekking y paseos. Info: +56 222256489, <https://www.termasdepuyuhuapi.cl>





### Ventisquero Colgante

El mirador del Ventisquero Colgante Queulat es un imperdible del PN Queulat y de toda la Patagonia. El sendero tiene 3 200 mt de longitud y está muy cercano a la carretera. Se trata de una excursión accesible para un público amplio de personas. Otra alternativa más sencilla recae en hacer un sendero corto de 600 mt y luego un paseo en bote por 40 m. La entrada al parque es de \$3 000 p/p.



### Encuentro Costumbristas en Villa Amengual

Aunque las fiestas costumbristas se realizan en diversas localidades, una de las más tradicionales es la que se lleva a cabo en la Villa Amengual, ubicada en la comuna de Lago Verde (Ruta 7, cruce Ruta X-25). El mes de febrero habitantes de otros pueblos y turistas llegan a ver las jineteadas, las carreras de galope y las festividades patagónicas que incluyen bailes y asados al palo. En Villa Amengual hay un refugio para ciclistas.



### Turismo rural en Villa Mañihuales

Ubicada en Villa Mañihuales la Parcela Tres Pinos es un excelente lugar para experimentar el turismo rural en la zona. Cuentan con comidas caseras, empanadas y asados al palo con previa reserva. Además tienen una gran huerta, producción de huevos de campo, mermeladas de frutos como calafate, maqui, nalca, ruibarbo, entre otros. También artesanías en mimbre, lana de oveja y madera rústica. Hay un camping con cuatro sitios techados y amplios espacios verdes. [www.parcelatrespinos.cl](http://www.parcelatrespinos.cl)

excursiones de pesca y arriendo de botes y kayaks. Además los artesanos locales elaboran artículos hechos con piel de pescado, y en enero se realiza el **Festival del Pescado Frito**, con música, bailes, y por supuesto, venta de este sabroso plato del mar chileno.

## | SUBTRAMO CRUCE RUTA 7, PUERTO CISNES A COYHAIQUE

176 KM | 2 h 30 m | Ruta 7, Ruta X-50 y Ruta Internacional CH-240

Pasado el desvío a Puerto Cisnes, en unos 4 km más por la Ruta 7 (Km 105 desde La Junta y Km 259 desde Chaitén) bordearás a través de un puente en curva la **Piedra del Gato**, un enorme farallón de más de 100 mt que cae al río Cisnes. Es realmente bonito pero debes tener mucha precaución porque en el puente suelen detenerse vehículos y descender sus pasajeros para observar el caudaloso río (hay un mirador con señalética y mapas). Siguiendo hacia **Coyhaique** también hay miradores donde detenerte a tomar una foto, reponer energías o simplemente a contemplar el imponente paisaje natural, como el **Mirador Río Cisnes** que tiene un cómodo estacionamiento.

Siguiendo hacia el sur por la ruta asfaltada encontrarás el poblado de **Villa Amengual**, de apenas 200 habitantes, pero que tiene servicios básicos, alojamiento, camping y gastronomía sencilla, además de taller mecánico y un refugio para ciclistas. No hay abastecimiento de combustible. En la **Hostería Casona del Bosque** <http://www.hosteriacasonadelbosque.cl> (+569 95537484) hay asados de cordero y preparan muy bien el salmón.

Continuando por la Ruta 7 encontrarás un cruce que conduce, hacia la izda., hasta la frontera con Argentina. El camino es de ripio y bordea el **río Cisnes** en todo su recorrido, en medio de un paisaje característico de la pampa, con buenas vistas panorámicas al valle. Donde también hay un lindo mirador es en el **lago Las Torres**, lugar perfecto para una parada en su área de picnic gratuita con mesones y estupendas vistas a los cerros verdes que lo rodean y, más a lo lejos, a las montañas con sus cumbres nevadas. Luego, pasarás el área de **Campo Grande**, un gran valle de cultivos y suaves lomajes con un camino en óptimas condiciones. Al final de este valle está la **laguna Pedro Aguirre Cerda**, que cuenta con una linda playa, donde se puede arrendar botes y realizar pesca deportiva (hay abundante truchas fario), también hay un camping sencillo a orilla de la ruta y borde del lago. Pronto el camino se interna en el **valle del río Mañihuales**, de verdes praderas con actividad agrícola. Llegando al **río Nireguao** llegarás también a **Villa Mañihuales**, un pueblito fundado en los años 30 por colonos, que con actuales 1 500 habitantes cuenta con servicios básicos, estación de bencina con carga de agua y venta de gas licuado, retén de Carabineros, vulcanización y supermercado. También hay hosterías, cabañas y algunos campings como **Borderío** (+569 99710199), ideal para la pesca, con ducha caliente pero sin electricidad, si una sala para cargar celulares. **La Parcela Tres Pinos** (+569 93286967) también es un buen camping, pero solo posee cuatro sitios techados, con electricidad y parrilla, baños nuevos, agua caliente y baño para personas con discapacidades físicas, además, ofrecen la experiencia de turismo



1. Puerto Cisnes



2. RN Río Simpson



3. Estancia Coyhaique



4. Camping La Patagonia



1. © Sernatur | 2 y 3. Chile Travel  
4. © La Patagonia

rural (ver nota destacada).

Saliendo de **Viña Mañihuales** avanzarás por campos agrícolas y de pastoreo. A unos 13 km el camino se divide en dos, en el llamado **Cruce Cabezas** que tiene un entorno de gran belleza con sus cerros siempre nevados. Una alternativa es continuar por el antiguo trazado original de la Carretera Austral (Ruta 7), pasando por **Villa Ortega**, en un camino que es unos 7 km más corto hasta **Coyhaique**, pero de ripio y con un paisaje más bien seco, y la otra opción —que te recomendamos— es tomar la Ruta **X-50** que conecta Villa Mañihuales con **Puerto Aysén** y **Puerto Chacabuco**, a través de un camino pavimentado, muy bonito, que bordea el **río Mañihuales**.

## A COYHAIQUE POR LA RUTA X-50

74,5 KM | 1 h 10 m | Ruta X-50 y Ruta Internacional CH-240

Dejamos entonces la Carretera Austral y casi a la entrada de la Ruta **X-50** te vas a encontrar con el camping **La Patagonia** (+569 99453632). En este camino el valle se amplía y llamarán tu atención gran cantidad de troncos caídos, producto de antiguos incendios, además de varias casas de colonos, tierra de pastoreo y grandes cerros con bosques nativos hasta la misma cima. El puente sobre el **río Mañihuales** te regalará hermosas vistas y tiene una bajada de vehículos para alcanzar el río. Aquí del todo recomendable resulta **Casa Chinook** (+569 76184695), refugio con cabañas, habitaciones en la casa principal y sitios de camping con bajada directa al río. Si continúas, llegarás al **cruce Viviana** que se conecta con la Ruta **CH-240**, que a la dcha. te llevará a Puerto Aysén en 17 km y, a la izda., distante 46 km, te dejará en **Coyhaique**. Esa alternativa es la que seguiremos.

Tras pasar el puente sobre el **río Mañihuales**, entrarás en un camino (Ruta **CH-240**, pavimentada) de gran belleza que corre junto



### Bencina

Servicentros y bencina en este circuito hay en La Junta (Copec), Puyuhuapi (Copec), Puerto Cisnes (Copec + carga de agua), Viña Mañihuales (Copec + Punto), Puerto Aysén (Shell, Copec + Punto y carga de agua), Puerto Chacabuco (Copec) y Coyhaique (Shell, Copec y Petrobrás).



### Pasos Fronterizos:

Tomando a la ciudad de Coyhaique como referencia los siguientes son los pasos fronterizos que existen en la Carretera Austral. **Futaleufú**: Se ubica a 412 km de Coyhaique. **Alto Palena**: Se ubica en la comuna de Palena a 413 km de Coyhaique. **Coyhaique Alto**: Se ubica a 45 km de Coyhaique. **Paso Triana**: se ubica 37 km de Coyhaique y se accede por la Ruta 240 en un camino de ripio. **Paso Fronterizo Roballos**: está ubicado a 62 km del Centro de Visitantes del PN Patagonia y 385 km al sur de Coyhaique.



1. @ Chile Travel | 2 y 3. © Sernatur



## Comida Patagónica en Coyhaique

Los restaurantes **Mamma Gaucha**, **Aykén**, **Hacienda Patagonia**, **CB Gastronomia Patagonia**, **El Fogón Patagónico** y **Carnes Queulat** tienen buenas calificaciones en TripAdvisor y en sitios especializados. En el **Fundo Don Gerardo** la comida es parte de una experiencia costumbrista.



## Valle Pangal

Tanto en vehículo como en bicicleta se puede realizar este recorrido que se inicia en Pto. Aysén, y avanza por la Ruta X-528 8 km hasta laguna Los Palos, más adelante una pasarela ofrece una vista privilegiada al Valle del Río Aysén con saltos de agua como el imponente salto El León, donde puedes llegar hasta los pies de la cascada.

Cabañas: <http://shangrilapatagonia.com/>, <http://ecoturismolapancha.cl/>



## Monumento Natural Dos Lagunas

Ubicada al oriente de Coyhaique (Ruta 587), Dos Lagunas es un área protegida de 181 há en un sector de transición entre el bosque caducifolio de Aysén y la estepa patagónica. Además, en el sector se pueden apreciar las lagunas El Toro y Escondida. El lugar cuenta con una pequeña playa y sitios de gran agrado para camping o picnic y un sendero autoguiado de 5 km de longitud.



Vista de Coyhaique y Cerro Mackay

al **río Simpson** y regala hermosos miradores (*ver nota destacada*). En **Villa Los Torreones** (Km 26) hay un corto camino que bordea el río Simpson hasta llegar a un camping con servicios para motorhome y todo lo necesario para acampar (+569 94939945). En el Km 29 está el acceso a la **RN Río Simpson** (a tu dcha. hay una oficina de Conaf). Pon atención a los turistas, muchos caminan por la ruta. Pasado el puente aparece a tu izda. la **Cascada de la Virgen**, lugar que tiene estacionamiento, una gruta y una zona con venta de productos locales. 1 km más adelante en el **Parque Cascadas** hay un restaurante, y luego la ruta continúa por el valle, siempre con el **río Simpson** como fiel compañero. Pasarás por el **Santuario San Sebastián**, y en el Km 37, a tu dcha., verás el salto **Velo de La Novia**, puedes detenerte y caminar hasta sentir las microgotas que se esparcen al caer. Al otro lado del río podrás observar **Las Pizarras** una curiosa formación de rocas blancas y negras desde las que escurren caídas de agua. Unos pocos km más adelante cruzarás el **túnel Farellón** y los **puentes Bagueles 1 y 2**. A la altura de **Alto Bagueles** está el cruce con la Ruta 7, es el fin de esta hermosa ruta y la antesala de la próxima detención: **el mirador Intendente Luis Marchant González**, que ofrece una espectacular vista de Coyhaique y los cerros que la rodean (*ver nota destacada*). Pasado el mirador habrás llegado a Coyhaique.

## COYHAIQUE Y ALREDEDORES

De unos 60 000 habitantes, Coyhaique es capital regional y centro distribuidor y de operaciones del turismo de la región, y como tal dispone de abastecimiento de todo tipo, alojamientos de primer nivel, cabañas, hospedajes y una buena oferta de campings, restaurantes para todos los bolsillos (*ver nota destacada*), como también comida al paso, pizzerías, sandwicherías y numerosas cafeterías y pastelerías. Para informaciones turísticas hay varias opciones: en la **Plaza de Armas** están la Cámara de Turismo local y la **Casa de Turismo Rural** y, a pasos de allí, en la **calle Dussen** hay un operador de turismo que se especializa en experiencias rurales (**The Patagonia Experiencia Rural**). Frente a la plaza hay una **Feria Artesanal**, el lugar preciso para hallar una artesanía o un recuerdo local, como trabajos en cuero, lana, cestería, madera y numerosas variedades de mates. La **peatonal Horn** es un ineludible si quieres sentarte en las mesas que ponen sus cafés y restaurantes en la calle, donde podrás probar alguna de las numerosas cervezas artesanales que se





2. Reserva Nacional Coyhaique



3. Cascada La Virgen

elaboran en la zona. Saliendo de la ciudad por la **calle Simpson** con rumbo al aeródromo podrás ver la **Piedra del Indio**, curiosa formación rocosa que asemeja la figura de un indígena. El mejor sitio para observarlo es el puente que cruza sobre el **río Simpson**. En sus alrededores, se pueden visitar la **RN Coyhaique** que posee varios senderos, miradores, zonas de picnic y el **Monumento Natural Dos Lagunas** (ver nota destacada).

## TRAMO 2:

### | DESDE COYHAIQUE A PUERTO AYSÉN Y PUERTO CHACABUCO

79 KM | 1 h 20 m | Ruta 7 y Ruta Internacional CH-240

Saliendo de Coyhaique por la Ruta 7 hacia el noroeste —por un camino siempre pavimentado— pasarás por el **Mirador Marchant** y los molinos eólicos que entregan energía limpia a parte de la ciudad. Aquí la foto es de rigor. Más al norte te conectarás con la Ruta **CH-240** que bordea el **río Simpson** (ver tramo anterior, pág 117). Pasado el **cruce Viviana** la ruta continúa paralela al **río Aysén** con dirección a Puerto Aysén. En el camino verás diversos poblados y valles como **Valle Pangal**, donde funciona el **lodge Alto Pangal** (+569 82910780), para finalmente llegar a **Puerto Aysén**, la capital de la provincia de Aysén. Con aproximados 24 000 habitantes, la segunda ciudad más importante de la región tiene una variada oferta de servicios turísticos y de actividades para el visitante, como también abastecimiento de víveres, bencina, talleres mecánicos y vulcanización, restaurantes, alojamiento y un camping de motorhome ubicado camino a la laguna Los Patos <https://ecoturismolapancha.cl/> pasado el puente Doña Pancha (+56 9 98278106).

Para seguir rumbo hacia **Puerto Chacabuco**, debes cruzar el icónico **punte Presidente Ibáñez** (Monumento Nacional) que cruza el **río Aysén**. Unos km más adelante, a la izda. y señalizado, está el acceso del parque **Aiken del Sur**, un emprendimiento privado de 300 há que cuenta con un centro de interpretación de gran infraestructura que explica la flora y fauna de la zona, un arboretum, senderos y un quincho para más de 100 personas. Retomando el camino, en 4 km llegarás a **Puerto Chacabuco**, considerado el puerto más importante de la región, dado que desde aquí zarpan y arriban transbordadores, lanchas, cruceros y también las naves que recorren



#### Lago La Paloma y dos lagos más

A 42 km al sur de Coyhaique, en medio de montañas y profundos acantilados, se proyecta una sucesión de tres lagos unidos entre sí por cortos desagüaderos. Ellos son, viniendo de Ote. a Pte: lago Azul, lago La Paloma y lago Desierto. Son muy visitados por los aficionados a la pesca, ideal para respirar paz en medio de la soledad de la naturaleza. Se accede por Villa Frei en la Ruta X-674 o desde la Ruta 7 en el sector de El Blanco tomar la Ruta X-698.



#### Pesca con Mosca

Gracias a la abundancia de salmones, truchas y otras especies nativas, en los alrededores de la Ruta 7 hay muy buenos ríos y lagos para la pesca con mosca. En el sector norte de la Región de Aysén los lugares más cotizados son: **Lago Rossetot**: en la unión del río y lago Rossetot y en el río Figueroa hay buena pesca de truchas fario y arcoiris. **Río Cisnes**: hay abundante salmón coho y truchas arcoiris. **Río Mañihuales**: La pesca en este río es de mucha calidad, la población de truchas es mayoritariamente fario y tiene una buena entrada de salmones king, silver y salmón del Atlántico. **Guías de pesca en:** <http://www.vivalalluvia.cl/fly-fishing/>



### Lago Elizalde

Rodeado de bosques de lengas y coigues, se encuentra 33 km al sur de Coyhaique. Tiene 25 km de largo, forma parte de una serie de lagos que desaguan hacia Pto. Aysén y es ideal para la pesca, excursiones a pie o a caballo. Tiene un pequeño muelle donde arriendan botes y playas con acceso para autos.



### Centro de Ski El Fraile

Ubicado a 29 km de Coyhaique es un centro de ski pequeño pero con todo lo necesario para la buena práctica de este deporte en un entorno muy bello. Cuenta con 5 canchas con capacidad para 600 personas simultáneamente en sus diferentes pistas. En invierno ofrece escuela de ski y snowboard, arriendo de equipos, patrullas y cafetería; en verano se puede practicar trekking o mountainbike. Es económico. Durante la pandemia ha estado cerrado.



### Río Simpson

Situado en un terreno de geografías desiguales y de una flora y fauna extraordinarias, el río Simpson posee características óptimas para la pesca con mosca de trucha y salmones, a la vez que posee un gran número de rápidos, corrientes y pozos, permitiendo la práctica deportiva del kayak y rafting, lo que lo convierten en el escenario del Festival de Kayak de la Patagonia que se realiza anualmente durante el mes de noviembre. Existen varias rutas de acceso, pero una de las principales es la Ruta CH-245.



1. Puente Colgante Presidente Ibáñez

la **laguna San Rafael** y barcas hacia **Puerto Cisnes**, **Melinka**, **Quellón** y **Puerto Montt**. También existe la posibilidad de conocer el entorno del sector, existiendo distintas entidades privadas que cuentan con parques ecológicos, los cuales se pueden recorrer a pie, por innumerables senderos, bajo bosques húmedos.

## TRAMO 3:

### | DESDE COYHAIQUE A PUERTO TRANQUILO

217 KM | 3 h 30 m | Ruta 7

Este tramo va desde el sur de **Coyhaique** y comprende uno de los sectores más hermosos y menos habitados de la Carretera Austral, en el cual recorrerás ríos de gran belleza, montes nevados que bordean los **Campos de Hielo** y hermosos lagos, entre ellos, el más grande de Chile: el **lago General Carrera**. Los primeros casi 100 km son de pavimento hasta la **Villa Cerro Castillo**, luego vienen 122 km de ripio y algo angosto que requieren manejar con precaución.

Saliendo desde Coyhaique (Km 0) rumbo al sur, a unos 7 km pasarás junto a la pequeña **laguna Foitzick** y, luego en el Km 15 te encontrarás con un cruce cuyo camino a la izda. (Ruta **X-667**, y luego **X-669**) te llevará en menos de 40' al bello centro de ski **El Fraile** que posee dos andariveles y cuenta con refugio (*ver nota destacada*). Más hacia el este, por la ruta **X-667**, se encuentran los lagos **Castor**, **Póllux**, **Frío** y **Thompson**, este último muy cerca de la frontera con Argentina, y todos con excelentes características para la pesca.

Continuando por la **Ruta 7**, un par de km más adelante verás un nuevo desvío (Ruta **X-674**) esta vez hacia **Valle Simpson** y **Villa Frei**, dos villas muy características de las zonas rurales de la región de Aysén. En Valle Simpson hay un taller mecánico con servicios de grúa (+56 995919035), y en la Villa Frei hay un camino (**X-686**) que conduce al **lago Elizalde** (*ver nota destacada*), ideal para hacer kayak y nadar.

Retomando la Ruta 7, en el Km 34,5 te encontrarás con el **puente Huemules** que cruza el **río Blanco** y luego llegarás al poblado de **El Blanco**, emplazado justo en la confluencia de los ríos Blanco y Huemules y que dan nacimiento al **río Simpson**. En el pueblo hay un muy buen camping, especial para RVs y cicloturistas, y un pequeño museo privado dedicado al mate. El camino continúa recto



2. Cuesta El Diablo



3. Portezuelo Ibáñez

hasta el Km 40 donde hay una bifurcación llamada **cruce Balmaceda**. Si doblas hacia tu dcha. continuarás por la Ruta 7, pero si sigues derecho estarás ingresando a la Ruta Internacional **CH-245** que te lleva a **Balmaceda**, donde se emplaza el aeropuerto y el complejo fronterizo **Los Huemules**.

Siguiendo por la Ruta 7, 10 km más adelante del cruce Balmaceda, está **Vista Hermosa**, donde tendrás una estupenda panorámica de la pampa que se extiende hacia la frontera con Argentina. El Km 57 (Km 680 desde Puerto Montt) marca el límite del **PN Cerro Castillo**, que es cruzado por la Ruta 7 en su recorrido hacia **Villa Cerro Castillo**.

En el Km 65 te encontrarás con las lagunas **Verde y Chiguay**, ambas rodeadas de un bosque de lengas que se tiñen de rojo en otoño y que cuenta con un camping simple, pero bien protegido.

El camino continúa esta vez hacia el oeste bordeando el **río Blanco** hasta llegar al sector de **Las Horquetas** donde hay un sendero de trekking con una amplio lugar para estacionar. Aquí la Ruta 7 regresa a su dirección sur y en el Km 80 pasarás por el **Portezuelo Ibáñez**, el punto más alto de este camino (1 120 msnm). En invierno cuando está completamente nevado en este sector se suele hacer randonee. Desde aquí también comienza la bajada de la imponente **Cuesta del Diablo**, con tres pistas pavimentadas, y que se caracteriza por sus fuertes pendientes desde donde se logran estupendas vistas panorámicas hacia el **Valle del Río Ibáñez** y las cumbres que lo rodean. Hay un mirador señalizado que es parada obligada para ver cómo las curvas descienden serpenteantes y al “dueño” de este valle: el majestuoso **Co Castillo**, que con sus 2 675 msnm es un verdadero hito en la zona porque podrás verlo desde diferentes puntos. El mirador cuenta con un buen espacio para estacionarse y muchas personas pasan la noche en el lugar.

## A PUERTO INGENIERO IBÁÑEZ

29 KM | 25 m | Ruta X-65

Finalizando la cuesta, hay un cruce con una ruta pavimentada (**X-65**) que en menos de 30 km te llevará hasta **Puerto Ibáñez**, puerto lacustre donde zarpa la barcaza que cruza el **lago General Carrera** para llegar hasta **Chile Chico** en una navegación que tarda alrededor de 2 h (ver nota destacada). Junto con ser un punto estratégico



1. © Sernatur | 2. © Condor Campers | 2. © Linde Waidhofer



### Campings en Cerro Castillo

Hay varias alternativas de buenos camping en la villa de Cerro Castillo. Entre ellas destacamos: **Okau Patagonia Aysén**: tiene un glamping con yurts muy bien equipados, además de tres sitios para camping y refugio con espacio para cocinar, wifi. **El Arbolito**: sencillo y con mucho espacio agreste para instalarse, son seis hectáreas de bosque y venta de artesanías (+569 69021632). **La Araucaria**: enorme espacio sin sitios demarcados, también ofrece hot tub, domos, cabañas y hostel <http://turismoalgalope.cl>. **Hostal Senderos Patagonia**: amplio camping con refugio para cocinar, además ofrecen cabalgatas y trekking. **La Chabela**: ubicado camino al Aeródromo s/n (+569 92101649). **Los Baqueanos de la Patagonia**: simple, con amplios espacios y quinchos y guías y caballos para excursiones (+569 65136226). **Los Ñires**: Ubicado a 10 km al sur del pueblo, cuenta con sello de Confianza Turística (+569 95087394).





### Paredón de las Manos

El Paredón de las Manos es un museo de sitio cuyo principal atractivo principal es un muro de piedra rocosa de 35 mt aprox con más de un centenar de pinturas rupestres (en su mayoría manos pintadas en rojo) realizadas por grupos tehuelches o aoniken. El lugar es de fácil acceso, pero por lo mismo no está bien protegido de personas que no valoran el patrimonio cultura, razón por la cual te sugerimos no saques fotos con flash ni te lleves rocas del lugar. Se paga \$2 000 y requiere una caminata de 20'. En el área también funciona el Museo Escuela Castillo, en un bello edificio que era la antigua escuela construida en 1955, y que hoy alberga un salón museográfico de la cultura tehuelche y de los primeros colonos.



### Imperdibles en Puerto Ibáñez

En Puerto Ibáñez hay oficina de Correos de Chile, lavandería, vulcanización, pero no hay estación de bencina. Entre los imperdibles considera una visita los **saltos del río Ibáñez** (6 km); la **laguna La Pollola**, ubicada a 18 km de la frontera Pallavicini; caminar por la costanera y en verano bañarse en las orillas del lago; hacer picnic en la **Península de Levicán** (30 km) con hermosas playas; recorrer el camino **Las Ardillas** que une Villa Cerro Castillo con Pto Ibáñez por la hermosa ruta interior X-723. Para más información revisa: <https://rioibanez.cl/puerto-ingeniero-ibanez/>

de conectividad esta zona es reconocida por su microclima, paisaje pampeano y tradiciones patagónicas, lo que la convierte en un buen lugar para abastecerse de verduras, frutas y mermeladas libres de contaminación, además de cerámica utilitaria, tejidos de lana, trabajos en cuero y cuchillos tipo gaucho. Entre sus atractivos naturales destaca el imponente **Salto Río Ibáñez**, ubicado a 6 km desde el poblado (Ruta **X-723**), y si te gusta escalar, en el sector de **El Maitenal** (Ruta **X-723**) existen cuatro sectores de escaladas.

**Retomando la Ruta 7** desde el desvío a Puerto Ibáñez (**cruce Villa Castillo**), en menos de 10 km llegarás a **Villa Cerro Castillo**. En el pueblo, de unos 500 habitantes, podrás encontrar hospedaje en cabañas, residenciales y varios campings (*ver nota destacada*), además de restaurantes, almacenes y servicios de excursiones como cabalgatas y trekkings con experimentados guías locales para explorar sus alrededores. No tiene cajero automático, pero sí caja vecina, además de vulcanización, lavandería, taller de bicicletas y venta de bencina informal. La oficina de información turística está junto a la plaza.

**Villa Cerro Castillo** marca el fin del pavimento, y la carretera ahora continúa por un corto puente que cruza el **río Ibáñez**. Aquí es imperdible una visita al **Museo Cerro Castillo** y al **Paredón de las Manos** (*ver nota destacada*), antiguas pinturas rupestres de cerca de 10 000 años (el camino es accesible para todo tipo de vehículos). Siguiendo por la Ruta 7, bordearás el **lago Verde** (hay un lindo mirador con estacionamiento a tu dcha.) y, a 3 km, el **puente El Manso** sobre el río en que desagua el lago.

Aquí comenzarás a ver un espectáculo que a nadie deja indiferente y que ha sido forjado por la fuerza de la naturaleza: el **Bosque Muerto**, un valle inundado y cubierto de altos pastos y troncos secos, testimonio de la gran erupción del **Vn Hudson** en agosto de 1991. Este paisaje que es una mezcla de belleza desoladora, te acompañará varios km y en ocasiones el camino va casi a ras de las zonas inundadas, pasando por un verdadero cementerio de bosque; con poco viento este puede ser un muy buen momento para sacar el dron.

Algo más al sur el paisaje se transforma y se vuelve un frondoso bosque, llegando al **Portezuelo del Cajón del Río Cofré** —que tiene una altura de unos 600 mt— y a la laguna del mismo nombre, que verás a tu izda. A lo largo de este camino hay varios miradores y puntos de descanso, pero se trata de espacios naturales y no demarcados, también hay algunos miradores señalizados, aunque sin servicios son perfectos para detenerse a descansar.

La Carretera Austral ahora continúa bordeando el **río Murta**, que presenta algunas zonas de campings libres. En el Km 160 verás el **mirador al río Murta**, un sorprendente punto de observación para cautivarte con los tonos verde esmeralda de este cauce de origen glacial. Más adelante, en el Km 174, hay unas termas con un lodge que ofrece excursiones por la zona [www.chelenkolodge.com](http://www.chelenkolodge.com) y antes del sector **Santa Julia**, está el **camping Doña Dora** (+569 84639813), un sitio tranquilo con buen espacio para instalar carpas, que cuenta con quinchos, duchas con agua caliente y baños.



1. Glamping Okau Patagonia



2. Cerro Castillo



3. Fiestas tradicionales



4. Paredón de las Manos Patagonia



1. © Okau Patagonia | 2. © Condor Campers | 3. © Marcela Quiroz

## A BAHÍA MURTA Y PUERTO SÁNCHEZ

51 KM | 1 h 34 m | Ruta X-731

En el Km 191 llegarás a un cruce en el cual el camino a tu izda. (**X-731**) te conduce a la pintoresca localidad de **Bahía Murta** (4 km, camino pavimentado), para luego continuar a **Puerto Sánchez** (29 km) siguiendo una ruta bella pero compleja debido a que es un camino de tierra estrecho y que toma altura, sin embargo si lo haces con precaución es un camino seguro y apto para todo tipo de vehículos. Ambos poblados se presentan como una opción más tranquila y económica que **Puerto Río Tranquilo**, e incluso muchas personas prefieren los paseos a las **Catedrales de Mármol** desde Puerto Sánchez debido a que el viaje es menos ventoso y más corto; en el pueblo un empresario local (Roberto Balboa +569 98879998) en 2019 inauguró un conjunto de cabañas y este año habilitará un espacio especialmente para motorhomes y RVs el que se suma a un quinchito tipo club house donde los visitantes pueden degustar comidas típicas y asado de cordero al palo.

**Retomado la Ruta 7** rumbo al sur, la carretera va bordeando la ribera poniente del **lago General Carrera** y cruzando por zonas de transición vegetativa entre bosques y pampa patagónica. Tras unos 45' de viaje desde el cruce a **Bahía Murta**, llegarás a **Puerto Río Tranquilo**, localidad que posee servicios básicos, alojamiento, alimentación, combustible (**Copec**), mecánicos, eléctricos, vulcanización y desde donde se organizan excursiones al impresionante **Santuario de la Naturaleza Capilla de Mármol** (ver nota destacada). Tranquilo, como le dicen los lugareños, suele ser un sitio que



### Servicentros

Sin contar Coyhaique hay servicentros y venta de bencinas en los siguientes lugares: Balmaceda, Villa Cerro Castillo (Particular), Puerto Río Tranquilo (Copec + Punto), Chile Chico (Copec), Cochrane (Copec y Petrobras), Tortel (Copec) y Villa OHiggins (Copec).



### Navegar a Chile Chico por lago General Carrera

Una muy recomendable cruzar desde Pto. Ibañez a Chile Chico a través de lago Gral. Carrera evitando un duro tramo de ripio. Se puede abordar la barcaza Tehuelche de Naviera Austral, que está bien equipada para viajar cómodamente, con una pequeña cafetería. Recomendable ir en la cubierta admirando el paisaje. Info y reservas en: <https://www.austral.cl/gralcarrera/>



1 y 2. Capillas y Cuevas de Mármol, lago General Carrera



1 y 2 © Sernatur | 3. © An-deanroad.com | 4. © Parque Exploradores



### Campings en Tranquilo

En Puerto Río Tranquilo hay una importante oferta de campings, entre los que destacan: **Camping Río Chirifo** (buenas instalaciones con concepto de agrocamping y excursiones). **Ecocamping Lerun** (con huerto propio y espacio común para cocinar). **Bellavista** (hostal y camping con sello rojo de Confianza Turística). **Pudú** (ofrece estupendas vistas y muelle al lago, buenos sitios independientes. Otros sitios son: La Península, Silvana, La Brisa, La Nutria, El Tata, Fauna Patagonia y Refugio Choiols).



### Tour al Santuario de la Naturaleza Capilla de Mármol

Para conocer de cerca y penetrar en estas espectaculares formaciones rocosas modeladas por la erosión del agua, hay tours desde Puerto Tranquilo y también desde Puerto Sánchez. Consulta con **Patagonia Lake Blue**.

los viajeros establecen como base al menos dos o tres días para realizar diferentes excursiones, ya que hay numerosos atractivos cercanos, y después regresar al pueblo para abastecerse y descansar, sin embargo hay semanas estivales en los cuales el pequeño pueblo colapsa, lo que implica armarse de paciencia, buscar otras opciones como **Puerto Sánchez** o bien realizar excursiones a rutas cercanas como al **valle y glaciar Exploradores** (ver a continuación).

## DESDE PUERTO RÍO TRANQUILO AL VALLE Y GLACIAR EXPLORADORES

52 KM | 2 h | Ruta X-728

Desde Puerto Río Tranquilo una excursión imperdible es visitar el **glaciar Exploradores**, distante a 53 km por la Ruta **X-728**. El viaje se demora unas cuatro horas ida y regreso, pero lo aconsejable es un día completo. La ruta hacia el mirador del glaciar Exploradores está ubicada en el sector norte del pueblo, es un camino angosto y áspero, pero por lo general está en buenas condiciones. A la altura del Km 8 llegarás al **lago Tranquilo** y divisarás uno de los primeros ventisqueros del tramo (hay un buen camping al final del lago, en el sector de **El Cielito**). El camino continúa bordeando el **río Norte** y en el Km 23 hay una hermosa cascada y muy cerca (Km 20) una buena cafetería (**La Nutria**: +569 85284127) que además ofrece camping y excursiones. El camino continúa regalando vistas a los glaciares, las más pletórica es la ubicada a la altura del **cerro Caballo** (km 40) donde puedes apreciar los cerros y glaciares colgantes que rodean el valle, hasta que a la altura del Km 47 aparece el hermoso **lago Bayo**, que sin viento es una joya para los amantes del kayak (Consulta con Martín Ramírez: +569 91343347). Finalmente, pasado el **punto El Deshielo** (Km 52) llegarás al **Centro de Visitas** ubicado al inicio del sendero (\$4 000 la entrada p/p) que lleva al mirador del **glaciar Exploradores** en una caminata de 30' apta para todo público, a pesar de una empinada subida que regala una vista única al glaciar y al **monte San Valentín**, teniendo como telón de fondo el **Campo de Hielo Norte**. Otra opción es un trekking por el sendero **Cumbre de los Cipreses** que te permite recorrer un bosque prácticamente virgen hasta llegar a un mirador con una inolvidable vista al glaciar Exploradores y al **monte San Valentín**. Para los más aventureros, el camino continúa hasta la confluencia





3. Camino al glaciar Exploradores por el lago Bayo



4. Mirador Glaciar Exploradores

de los ríos **Exploradores**, **Oscuro** y **La Teresa** (Km 78), en un sector con un gran delta de juncales y muchos arroyos, canales y brazos de río, que necesariamente debes hacer con apoyo de un operador o guía local, lo mismo en el caso si quieres llegar a la **laguna San Rafael**, navegando por el **río Exploradores**. La empresa **Turismo Río Exploradores** tiene su centro de operaciones en el **Puerto Río Exploradores**, siendo los únicos con base propia y exclusiva en el sector. <http://www.exploradores-sanrafael.cl>

## TRAMO 4:

### | DESDE PUERTO TRANQUILO A COCHRANE

114 KM | 2 h 10 m | Ruta 7

Ahora iremos hacia **Puerto Bertrand** y **Cochrane** por un camino totalmente de ripio. Saliendo desde Puerto Río Tranquilo rumbo al sur (Km 216, desde Coyhaique) y, en apenas 5 km, verás la bajada a **Puerto Mármol**, desde donde se hacen excursiones en lancha a las Catedrales de Mármol. Si tomas esta ruta debes hacerlo con mucho cuidado, ya que el camino es muy inclinado e irregular, muchos vehículos necesitan ayuda para subir. En el Km 248 pasarás el puente sobre el **río Delta o El León** desde donde podrás observar varios ventisqueros que son parte de los **Campos de Hielo Norte**. En este sector hay una buena oferta de alojamientos, campings y restaurantes, también hay una pequeña playa lacustre junto al camino en que puedes detenerte, sin más infraestructura que contar con buenas vistas al lago. Unos km más adelante cruzarás el anaranjado puente (tránsito de un solo vehículo a la vez) sobre el **desagüe del lago General Carrera** hacia el **lago Bertrand**. En este sector hay excelente pesca, por lo que se han instalado hoteles, cabañas y lodges de muy buen nivel. El camino (de ripio en buen estado, pero angosto) continúa bordeando el sector más austral del **lago General Carrera** hasta el sector de **Bahía Catalina** (Km 273), donde se emplaça el acogedor hotel **Mallín Colorado** [www.mallincolorado.com](http://www.mallincolorado.com) que ofrece hospedaje en cabañas y habitaciones en un ambiente campestre. Pasado la **Hacienda Tres Lagos**, a tu dcha., aparece el **lago Negro** y 1 km más adelante, llegarás al **cruce El Maitén** donde nace el camino a **Chile Chico** (ver *Desvío a Chile Chico*, pág 127). Continuando por tu dcha., seguirás rumbo al sur bordeando el ya



#### Puerto Río Tranquilo

En Puerto Río Tranquilo hay una bencinera Copec, la que posee baños y ventas de mapas ruteros. También hay cajero automático, caja vecina y varios locales comerciales tipo minimarket donde puedes aprovisionarte para tu viaje y en algunos puedes pagar con tarjeta. Hay más de 10 restaurantes, además de una cervecería artesanal en la costanera. Encontrarás varios tour operadores que ofrecen excursiones hacia la Laguna San Rafael desde Bahía Exploradores, además de la caminata sobre el glaciar Exploradores y la navegación hacia las Capillas de Mármol.



#### Embarcadero hacia la laguna San Rafael

En el Km 75 de la Ruta X-728 que lleva a Bahía Exploradores hay que cruzar un puente muy angosto, que impide el paso de vehículos grandes como casas rodantes. Para más información sobre el PN Laguna San Rafael puedes visitar la oficina de Conaf ubicada en la calle Dagoberto Godoy s/n de Río Tranquilo.



1. Confluencia Río Baker



2. Desagüe lago General Carrera



1. © Linde Waidhofer |
2. © Sernatur



### Descargas de aguas para casas rodantes

La empresa sanitaria Aguas Patagonia habilitó en sus plantas de tratamiento de aguas servidas de las localidades de Coyhaique, Chile Chico y Cochrane puntos de descargas de aguas servidas, grises y negras. El servicio es gratuito y los horarios de atención son de lunes a viernes de 09:00 a 13:00 h y de 15:00 a 18:00 h, previa descarga de un formulario publicado en: <https://www.aguaspatagonia.cl/motorhome>. Para un óptimo servicio debes contar con una manguera de aguas residuales y productos desinfectantes.



### Puerto Bertrand

Rodeado de montañas y bosques de lenga, Puerto Bertrand se emplaza en el punto exacto del nacimiento de río Baker y cuenta con una buena oferta de turismo aventura: rafting, flotación en balsas, excursiones en kayaks, pesca con mosca, avistamiento de aves. Hay oficinas de operadores locales en el pueblo, puedes consultar en [www.bakerpatagonia.cl](http://www.bakerpatagonia.cl) y en [www.patagoniaadventureexpeditions.com](http://www.patagoniaadventureexpeditions.com). Hay minimarkets que tienen Caja Vecina.

mencionado **lago Negro** y con vistas al imponente monte San Valentín desde **el Mirador Tres Lagos** (no tiene estacionamiento ni servicios). El camino ahora deja atrás el lago Negro y un par de km más adelante aparece un nuevo lago, esta vez más claro y turquesa: es el Bertrand, o siendo exacto, un brazo de este gran lago en cuyo desagüe y nacimiento del emblemático **río Baker**, se emplaza el pueblito de **Puerto Bertrand**, que cuenta con alojamiento de cabinas, hostales y algunos campings, además de exclusivos lodges de pesca, caja vecina (pero no cajero automático), vulcanización, posta rural y una hermosa costanera pavimentada (ver nota destacada).

**Desde Puerto Bertrand la Ruta 7** sigue avanzando junto al río Baker que te regalará hermosas vistas entre los árboles junto a una oferta de exclusivos lodges, que en su mayoría ofrecen excursiones de pesca por el río Baker. En el Km 297, el valle se ensancha, verás casas de colonos y, más adelante, la **confluencia de los ríos Baker y Neff**. Un cartel en el camino anuncia el inicio del sendero, debes estacionar tu auto e iniciar una caminata de poco más de 10' que no debes dejar de realizar. Si te gusta practicar la fotografía aquí tendrás para pasar un buen rato. En el Km 327, prácticamente en el cruce con la Ruta **X-83** debes hacer otra parada y estacionarte para ver la **confluencia entre el río Baker y el Chacabuco**. En el Km 331 (exceso de polvo y calaminas) entrarás a **Cochrane**, capital de la **provincia Capitán Prat** de aprox. 3 500 habitantes. Es uno de los principales y más completos centros de abastecimiento y servicios al sur de Coyhaique, cuenta dos estaciones de bencina (**Petrobras** y **Coppec**), hospital, farmacia, talleres mecánicos y vulcanización.

## COCHRANE

La pequeña ciudad patagónica de Cochrane es la capital de la **provincia Capitán Prat** y considerada uno de los más completos centros de abastecimiento y servicios al sur de Coyhaique, por lo que es del todo recomendable usarla como centro de operaciones para establecerse a lo menos un par de días y conocer los atractivos cercanos, que son varios, antes de emprender viaje hacia **Tortel** y **Villa O'Higgins**, el punto final de nuestra aventura. La ciudad tiene dos estaciones de bencina, hospital, farmacia, almacenes, cajero automático, restaurantes y cafés, talleres mecánicos, vulcanización, lavandería y oficinas de información



3. Puerto Bertrand



4. Cascada Los Maquis



5. Lodge Pared Sur



6. Lodge Mallín Colorado

turística. La biblioteca municipal posee wifi gratuito (San Valentín 554) y un buen punto para comprar artesanía, souvenir y hortalizas es el **Mercado Municipal Tamango**.

## DESVIÓ A CHILE CHICO

114 KM | 2 h 25 m | Ruta CH-265

Este es un recorrido por la ribera sur del **lago General Carrera**, con sorprendentes vistas a acantilados, por un camino ripiado que no es recomendable hacer de noche. Tomaremos como Km 0 el cruce El Maitén (*descrito más arriba*) para avanzar por la Ruta **CH-265** durante 10 km hasta **Puerto Guadal**.

En el Km 15 si miras hacia los cerros podrás observar la **cascada Los Maquis** que, en rigor, son varios saltos, algunos de más de 25 mt. Un poco más adelante, hay una atractiva playa junto al lago por si quieres hacer una parada. En el Km 40 llegarás a **Mallín Grande**, pequeña aldea que está separada del lago, en medio de bosques y campos ganaderos. Más adelante iniciarás el **Paso Las Llaves**, un tramo de unos 30 km que se extiende en cornisa sobre el lago General Carrera, con estupendas vistas pero algo vertiginoso. El camino sube una meseta desde donde se logra una magnífica panorámica del Campo de Hielo Norte y del lago, y luego bordea acantilados que bajan directamente al lago. En el Km 84 pasarás **Garganta del Diablo**, un profundo zanjón cortado en la roca. 10 km más adelante pasarás por la **mina Fachinal** a tajo abierto y que explota oro y, poco más adelante, **laguna Verde**, que tiene un mirador y puedes detenerte a fotografiar la zona. Sus aguas tienen altos niveles de sal y sus bordes son rojizos y secos. El camino sigue alejado del lago y, en el Km 122, el comienzo de la Av. O' Higgins, señala que has llega-



3 y 4 © Municipalidad de Chile Chico | 5. © Lodge Pared Sur Lodge | 6. © Mallín Colorado



### Travesía en el Baker

El río Baker es el río más caudaloso de Chile, un paraíso para los amantes del rafting, sin embargo sus rápidos grado 2 y 3 son adecuados para toda persona, pero si prefieres también hay empresa que ofrecen flotadas y avistamiento de aves en balsa. Esta actividad se lleva a cabo en los 6 primeros km del río, partiendo del lago Bertrand. Consulta con: <https://www.patagoniaexpress.com> La empresa Goluen también realiza tour en la confluencia de los ríos Baker y Neff en balsas artesanales. Info en [@goluen](https://www.goluen.com)





### Piedra Clavada, Cuevas de las Manos y Valle Lunar

Ubicada en un sector que presenta formaciones rocosas muy extrañas y camino hacia la Cueva de las Manos, la Piedra Clavada es un excelente panorama desde Chile Chico. Se accede en vehículo por la ruta X-753 que corre paralela al límite fronterizo con Argentina. En el Km 25 hay una huella hacia el oeste, por medio de la Quebrada Piedra Clavada, donde se produce el ingreso a la Reserva. Finalmente requiere una caminata suave por la estepa de 2 hs aprox., en el cual se puede recorrer el circuito de las Cuevas de las Manos y el Valle Lunar. No hay agua ni sombra el camino.



### Festivales tradicionales

Son varios los eventos tradicionales que se realizan en Cochrane, principalmente en febrero. El Festival Anual del Folclore y Tradición convoca a artistas y músicos locales, la Fiesta Costumbrista de Cochrane es uno de los eventos más antiguos, con muestras de esquila, jineteadas de potros, juegos típicos y gastronomía típica.



### Museo Rural Pioneros del Baker

En el sector de El Manzano, en el camino entre Puerto Bertrand y Cochrane (30 km antes de esta última), podrás ver cómo vivían los primeros colonos de la zona. Este museo, una casa construida en 1930, restaura y exhibe piezas de uso cotidiano de los antiguos habitantes, como herramientas, vestimentas, muebles, artesanía local, mapas y registros audiovisuales. Entrada gratuita. [www.fundacionriobaker.cl](http://www.fundacionriobaker.cl)

do a **Chile Chico**, ciudad provista de hoteles, restaurantes, campings, supermercados, bencina, talleres mecánicos, cajeros automáticos y centros de salud. La pequeña urbe tiene poco más de 4 500 habitantes y está emplazada muy cerca de la frontera con Argentina. Aquí no puedes perderte el área Jeinimeni del **PN Patagonia** (*ver nota destacada*) o la **Piedra Clavada**, una aguja de roca de unos 40 mt moldeada por la erosión del viento (*ver nota destacada*).

## VISITA AL PARQUE NACIONAL PATAGONIA

### A VALLE CHACABUCO

28 KM | 40 m | Ruta 7 y X-83

Creado oficialmente en 2018 por la unión de la ex **RN Lago Jeinimeni** y la ex **RN Tamango**, incluido el sector de **Valle Chacabuco**, donado al Estado por parte de la **Fundación Tompkins Conservación**, el **PN Patagonia** es uno de los lugares más salvajes que encontrarás en tu viaje por la Patagonia chilena. Es aquí donde podrás vivir una de las últimas experiencias silvestres del continente, incluido el avistamiento de pumas. Para acceder desde Cochrane deberás avanzar por la Ruta 7 unos 17 km hacia el norte de la ciudad, donde encontrarás el cruce hacia la **Entrada Baker**, lugar en el que sí o sí debes hacer una parada (hay espacios) y ver lo bello del paisaje. Toma el camino de tu dcha. (Ruta **X-83**, ripio en buen estado, pero angosto) y a un ritmo lento —en verano caminan por la ruta turistas— dirige hacia la antigua **Estancia Chacabuco**, lugar donde actualmente funciona la administración del parque, un pequeño museo, un lodge de lujo con un restorán y un pequeño cementerio donde están sepultados los restos del filántropo conservacionista **Douglas Tompkins**. En el centro de visitantes te informan de las distintas opciones de visita y atracciones que el parque tiene. Hay varios senderos de trekking de distintos grados de dificultad, algunos de ellos se inician en el centro de visitantes, como el circuito del cementerio o el que lleva a la **laguna Cisnes** (3 hs). Esta zona del parque tiene tres sectores para acampar, el más cercano al centro de visitantes es **Los West Winds** (4' en auto, 2 km), **Casa Piedra** (40' en auto, 26 km) y **Alto Valle** (55' en auto, 3 km), todos son buenos muy buenos campings, pero mientras más alejando estés aumenta la posibilidad de avistar pumas, cóndores y animales salvajes. Para reservas llama al +569 76622891 (Carlos Garrido). El **Paso Fronterizo Roballos** está ubicado a 62 km del centro de visitantes.

### A SECTOR TAMANGO

4,3 KM | 10 m | X-893

Un trayecto mucho más corto es el **sector Tamango** del **PN Patagonia**. Está ubicado a 15' de **Cochrane** por la ruta **X-893**, un camino duro con mucha calaminas y que se hace angosto pasado la barrera de acceso de Conaf. Desde la plaza central de Cochrane, avanza 2 cuadras hacia el norte y luego hacia el este hasta terminar el pueblo. Tras justo 1 km hay una bifurcación: tomar la izda. siguiendo el letrero que indica la reserva. El sector cuenta con un área de camping amplia al final del camino y una red de senderos de distinta dificultad, con hermosas vistas al **lago Cochrane**, donde se pueden



1. Piedra Clavada



2. Huemul en Parque Patagonia



3. Valle Chacabuco



4. Camino por área Jeinimeni



1. © Municipalidad de Chile Chico | 2. © Parques de la Patagonia | 3. © Parques de la Patagonia | 4. © Puyehue Travel

realizar excursiones en botes. Tamango es uno de los mejores sitios de la Patagonia para avistar huemules. Hay varias alternativas para recorrer el sector, desde senderos de trekking que van junto al río, otros se se internan por montañas y una opción que mezcla navegación por el río hasta el lago y caminata en medio del bosque nativo.

## TRAMO 5:

### | DESDE COCHRANE A VILLA O´HIGGINS

114 KM | 2 h 10 m | Ruta 7

Saliendo desde Cochrane (Km 0) hacia el sur, iremos con rumbo a **Caleta Tortel** y **Villa O´Higgins**, el último tramo de la Carretera Austral. Es un camino ripiado y bastante amplio, claro que no siempre en las mejores condiciones con lluvias y deshielos, por lo que te aconsejamos conducir alerta y sin apuros. A los 6 km verás un camino (Ruta **X-901**) que sale a tu izda., rumbo al **monte San Lorenzo** — el segundo más alto de Aysén después del San Valentín — que atrae no sólo a montañistas expertos sino que tiene senderos para la familia (ver nota destacada) y el **glaciar Calluqueo**, uno de los principales atractivos de este tramo y que puede observarse desde un mirador y realizar un trekking. Tiene camping (ver nota destacada).

Siguiendo por la Ruta 7 al sur, el camino se hace más precario y en el Km 7 aparece la **laguna Esmeralda**. En los Km 14 y 15 se suceden los **puentes Mellizos 1 y 2**, que cruzan sobre el **río El Salto** y que, como su nombre lo señala, es una hermosa sucesión de cascadas que vale una parada. No hay sitio de detención demarcado, pero puedes hacerlo con precaución y realizar una corta caminata de 100 mt que pasado el segundo puente permite observar estos encajonados cauces y saltos. Más adelante, en el Km 27 donde se



## Parque Patagonia

Hay tres sectores de campings ubicados en el Valle Chacabuco (Los West Winds, Casa Piedra y Alto Valle), habilitados desde octubre hasta abril. No tienen sistema de reservas. Para mayor información vista el sitio oficial de Conaf. El camping del sector Tamango se encuentra concesionado, cercano a la administración, a 4,5 km de Cochrane, abierto de octubre a abril. Reservas: +569 76622891 (Carlos Garrido).



## Mecánicos en Cochrane

En Cochrane existen los siguientes talleres mecánicos: Huemules: **Huemules 140** (mecánica gral, desobolladura y vulca). **Gomería Segundo**: Vicente Previske (vulca). **Leonora Ratia**: Caucahues (mecánica gral). **Cacharrito Austral**: Río Maitén (accesorios). **Alfa** (Bdo. O´Higgins) y **Vulca** (Bdo. O´Higgins).



1. Pasarelas de Tortel



2. Caleta Tortel



1 y 2. © Sernatur



### Monte San Lorenzo y/o trekking al glaciar Calluqueo

Con 3 706 msnm el monte San Lorenzo es la segunda cumbre más alta de la región después del monte San Valentín. Se ubica a 60 km, al sureste de Cochrane, en la frontera con Argentina. Recorriendo 55 km desde Cochrane llegarás hasta el fundo de Luis Soto, aquí podrás realizar actividades de caminatas y cabalgatas, don Luis también ofrece el servicio de traslado de cargas al Campamento Base De Agostini. Se recomienda tomar contacto con la oficina de turismo municipal para coordinar con anticipación las actividades a desarrollar en el lugar. Más info en:

<https://municochrane.cl/turismo/que-visitar/>

Si no quieres ascender tanto, puedes conocer el glaciar Calluqueo, que se desprende del monte y cuya lengua baja sobre la laguna del mismo nombre. Puedes realizar un trekking bastante simple y perfecto para hacerlo con niños, hasta un mirador o su base y que incluye cruzar la laguna en bote. Hay un camping habilitado para motorhomes. Facebook: [@lordpatagonia](#)

encuentra el sector denominado como **El Distraído**, divisarás el **lago Chacabuco** a tu dcha. De fondo verás el **Co Trunco** que se percibe imponente y que tiene varios ventisqueros del Campo de Hielo Norte, hay un mirador donde te recomendamos una detención. Un poco más adelante, también a tu dcha., está la **laguna Larga**. En el Km 40 iniciarás la **cuesta Barrancoso** y, 5 km más adelante, cruzarás un puente de hormigón que pasa por sobre el **río Barrancoso** prácticamente en su desembocadura en el **río Los Ñadis** —que es un afluente del Baker— como la mayoría de los cauces que cruzarás más adelante. Este sector es conocido como **Los Ñadis** (por el cordón montañoso que lo corona). Aquí está el llamado Corte o **Paso San Carlos**, declarado Monumento Histórico Nacional y, para conocerlo, lo mejor es una caminata o contratando cabalgatas en los cercanos **camping La Araucaria** o **Ñadis**. Su importancia está en que fue una conocida ruta construida para sacar la producción de lana en el período de la colonización. La ruta está construida en una pared rocosa que va casi encima del río Baker. A un costado del **río Ñadis** existe un sector de descanso o estacionamiento natural, cubierto por un bosque de lengas que es del todo recomendable.

El camino sigue recto entre bosques de lengas y ñirres, luego bordearás la **laguna Los Vascos** y pronto la ruta asciende para cruzar un portezuelo. En el Km 80, a la dcha., sale un corto desvío hacia la **pasarela lago Vargas**, bien considerado por los amantes de la pesca. En los alrededores y por la misma Carretera Austral hay algunos campings sencillos, como **Caiquenes** y **El Risquero**, en este último sus dueños preparan pan y comidas a pedido. En el Km 95 surge imponente el **río Baker**, con bosques cerros nevados a su alrededor. Llamarán tu atención sus aguas caudalosas y color turquesa, producto del sedimento glaciar. Al llegar al Km 103, en el sector llamado **Vagabundo**, verás un cruce donde todo está debidamente señalizado. Si sigues por la Ruta 7, hacia la izda. irás hacia **Puerto Yungay** y **Villa O'Higgins**. Nosotros seguiremos hacia a la dcha., por la Ruta **X-904** que conduce a **Tortel**. Las condiciones del camino permiten el acceso a todo tipo de vehículos, aunque cuando hay muchas lluvias o nieve la carpeta de ripio suele presentar más problemas. El camino va siguiendo el curso del **río Baker**, por lo que es muy sinuoso y con algunas curvas fuertes, y permite llegar hasta el sector alto del poblado, donde es necesario estacionar el vehículo.





3. Paso San Carlos



4. Glaciar Calluqueo

## A CALETA TORTEL

23 KM | 32 m | Ruta X-904

Con actuales 510 habitantes **Caleta Tortel** nació como pueblo maderero y de pescadores, aunque esta zona fue recorrida desde tiempos prehistóricos por los nómades canoeros Kawesqar, hoy extintos. Desde 2003 el pueblo quedó completamente unido al resto del país, gracias a la construcción de este nuevo tramo de la Carretera Austral, lo que le ha permitido volcarse al turismo, es así como hoy cuenta con numerosas alternativas de alojamiento, campings, además de restaurantes, almacenes y oficina de información turística abierta de octubre a abril, además de una posta, Carabineros, caja vecina, bencina y vulcanización. Los mayores atractivos de este pintoresco pueblo no solo son sus calles y miradores de madera, además existe una amplia oferta de tour navegables por los glaciares cercanos y la **isla de los Muertos** (ver nota destacada). También existe un servicio de bote-taxi, que permite moverse entre los nueve embarcaderos que tiene la caleta a lo largo de su costa.

## | SUBTRAMO CONTINUACIÓN A VILLA O´HIGGINS

131 KM | 2 h 45 m | Ruta 7 y X-91 ( incluye ferry Puerto Yungay)

Antes de iniciar viaje a Villa O´Higgins se recomienda revisar los horarios de la barcaza en **Puerto Yungay** [www.barcazaafiordomitche.cl](http://www.barcazaafiordomitche.cl) (+569 65866626). Saliendo de Tortel rumbo a la Ruta 7 pasarás por el desvío al aeródromo y luego seguirás por parte del tramo que va junto al  **río Baker**. Aproximadamente en el Km 22 comenzarás a subir la **cuesta Vagabundo**, realmente bonita por su tupida vegetación y el profundo cajón del  **río Vagabundo** que la va bordeando. Un par de km más adelante, el **mirador El Vagabundo** domina desde lo alto el **valle del río Baker**, entre cumbres nevadas hasta las inmediaciones de su desembocadura en los fiordos.

En el Km 42 pasarás la **cuesta La Brava** y, en 1 km más adelante, verás el embarcadero de **Puerto Yungay**. Desde este punto sale la barcaza Padre Antonio Ronchi que cruza el **fiordo Mitchel**. En unos 50´ llegarás a la **rampa Río Bravo**, donde debes descender (hay una sala de espera y baños). Al fondo verás la **desembocadura del río Bravo**. Desde este lugar, faltan los últimos 100 km para llegar a **Villa O´Higgins** por una ruta de gran atractivo escénico, pero de no muy



3. © Provincia de los Glaciares |

4. © Lordpatagonia



### Excursiones desde Tortel

Hay varias agencias que organizan excursiones marítimas a los atractivos cercanos a **Caleta Tortel**: **Glaciar Steffen** (2 h 30 m + caminata de 30´), **Glaciar Montt** (3 h 30 m + caminata de 3 h), **Isla de los Muertos** (40 m), y la **Ruta del Ciprés**, además de viajes especiales. Ten presente que muchos operadores trabajan solo con efectivo o transferencias y no aceptan tarjetas de crédito.

Algunos son:

- **Tortel Expediciones** (+569 81835299)
- **Excursiones Jorge Montt** (+569 82386781)
- **Expediciones Patagonia Landeros** (+569 66126995)
- **Excursiones Tres Ríos** (+569 79553748)

Para la Ruta del Ciprés contactate con **Jorge Arratia** al +569 57342993.

Información de alojamiento, revisa en: [www.recorreamos.cl/pasarelas](http://www.recorreamos.cl/pasarelas) y en [www.tortel.cl](http://www.tortel.cl) En la ciudad hay una oficina en el Sector Rotonda S/N. +569 62304879. La oficina está abierta en temporada alta, que contempla desde oct hasta abr. Si tienes dudas escribe al e-mail: [turismomunitortel@gmail.com](mailto:turismomunitortel@gmail.com)



1. Puente sobre el río Mayer



2. Parque Glaciar El Mosco



1. © Linde Waidhofer | 2. © BNP  
Parque Glaciar El Mosco |  
3. © Sernatur



### Excursión al Gran Glaciar O'Higgins

Si llegaste a Villa O'Higgins un lugar imperdible es el glaciar O'Higgins. El recorrido se realiza en modernas motonaves como la LM Caiquén [www.robinsoncrusoe.com](http://www.robinsoncrusoe.com) o en una ex patrulla costera de la Armada de Chile remodelada para transportar a 56 pasajeros. El viaje demora 2,5 h por el brazo nororiental del lago O'Higgins (San Martín en Argentina), junto a la Península La Florida, habitada por pioneros chilenos y estancias cordilleranas argentinas. Los barcos se ubican a una distancia de 250 mt de la pared del glaciar, recorriéndola en toda su extensión y permitiendo avistar los desprendimientos que se producen. **Reservas e info: +569 82103191.**



### Exploración Parque Glaciar El Mosco. Hielo y huemules y conservación

Si quieres conocer el habitat natural del animal emblema de Chile te recomendamos una visita al río Mosco, ubicado en el Parque Glaciar El Mosco, el cual se caracteriza por tener 4 glaciares, un corredor biológico de huemules, diversos lagos y ríos, consulta en <http://glaciarmosco.cl/>



3. Navegación por el Gran Glaciar O'Higgins

buenas condiciones, y donde es necesario conducir con precaución por la presencia de huemules. Son poco menos de 3 hs de viaje sin detenerte. El camino avanza junto al **río Bravo**, siempre rodeado de tierras bajas inundables. En el Km 52 hay una bifurcación, el camino de la dcha. (**Ruta 7**) va hacia **río Pascua** y al **glaciar Montt**, sacándote de ruta, y el de la izda. (**Ruta X-91**) continúa hacia Villa O'Higgins. No confundir, aunque la numeración de la ruta cambia, en rigor la Carretera Austral es una red vial, y en esta bifurcación hay un letrero que lo indica claramente. Si tu plan es ir a **Villa O'Higgins** debes seguir por la izda., de lo contrario tendrás que regresar.

10 km más adelante del cruce te encontrará con la **cuesta Las Eses**, en un camino en cornisa sobre un cañadón de gran profundidad. Luego aparece el **mirador Entre Ríos**, con cauces que bajan entre verdes montañas de cumbres nevadas. En el Km 98 la **laguna Padre Romchi** tiene un mirador que vale la pena una detención. La **laguna del Colorado** aparece en el Km 114 y, más adelante el hermoso **lago Cisnes** que con 6 km de largo y poca profundidad, es ideal para la pesca deportiva y la navegación recreativa. En su lado sur hay buenas playas para visitar en verano. En el Km 124 pasarás el puente por el que desagüa el lago Cisnes, tiene un mirador y una playa de piedras donde varios suelen acampar, luego verás que el camino tiene un giro abrupto que bordea un brazo del lago y que, como un fiordo, penetra en la cordillera. En el Km 134, a través de un puente colgante, cruzarás el **río Mayer** y, unos 500 mt después hay un camino hacia la izda. que lleva bordeando el **lago Claro** y el **río Mayer** hacia la **Entrada Mayer**, casi en la frontera. Pero debes continuar por la misma ruta que seguías ya que en 9 km más, en medio bosques y a los pies del **cerro Santiago**, entrarás a Villa O'Higgins o simplemente a "Villa", como le dicen sus habitantes.

Conocida como el fin de la Carretera Austral (aunque existe un pequeño tramo hasta **Puerto Bahamondes**) y la puerta de entrada a

los glaciares del **Campo de Hielo Sur**, Villa O'Higgins suele recibir cada año un puñado de intrépidos viajeros, aventureros y expedicionarios. Con alrededor de 650 habitantes, cuenta con abastecimiento de bencina, caja vecina, posta rural, almacenes, vulcanización, Carabineros y oficina de información turística en verano. Tiene servicios básicos de alimentación, alojamiento —en su mayoría hostales y cabañas— y agencias para excursiones en los alrededores. La villa se emplaza en medio de un paisaje de enorme belleza, por sobre todo, prístino y prácticamente en la desembocadura del **río Mayer**, enfrente del **lago O'Higgins**, el más profundo de América y el que se puede explorar en programas que incluyen visitas al gran **Glaciar O'Higgins**.



Información complementaria en: **Aysén Patagonia, Sernatur** <https://aysenpatagonia.cl/>; **PER Turismo Aysén Patagonia** <https://www.perturismoaysen.com/>



## ASISTENCIA EN RUTA



### | MECÁNICOS, GRÚAS Y VULCANIZACIÓN

**Taller JGK Garage:** (lubri. y mec. gral.) Ruta 7 s/n, La Junta | +569 81502307

**Taller Chamigo:** (mec gral) La Junta

**Vulcanización Huaiqui:** Ruta 7 esquina H Magallanes, La Junta

**Electromecánica La Junta:** Manuel Montt, La Junta | +569 82640011

**Taller Donde Robin:** Calle Angamos, La Junta | +569 78913026

**Taller Víctor Villegas:** Calle Miraflores, La Junta | +569 76606612

**Taller El Che Guevara:** By Pass Puerto Puyuhuapi | +569 99428497

**Taller Mecánico Villa Amengual:** (Mec gral y vulca) Carmen Arias s/n

**Vulcanización Villa Mañihuales:** Ruta 7, Villa Mañihuales

**SETMA:** (Serv. técnico y mantenimiento) Calle Ríos Los Palos, Pto Aysén

**Vimer Serv Auto:** (lubri) Ríos Los Palos 320, Pto Aysén | +569 82956879

**Gomería D&V:** Los Cipreses 440, Pto Aysén | +569 96751702

**BH Automotriz:** (Mec. gral.) Eleuterio Ramírez 446, Pto Aysén

**Lubricentro Service:** Juan Dougnac, Pto Aysén | +569 73882905

**Lubricentro Copec:** Av. Ogana N° 1157, Coyhaique

**Tecni auto:** Los Lirios N° 753, Coyhaique | +56 67 2242154

**AGS Automotriz:** Av. Ogana 1298, Coyhaique | +56 67 2231511

**Repuestos Azócar:** Almirante Simpson 231, Coyhaique

**Gomería Donde Papo:** Ruta 7, Km 3 salid sur Coyhaique | +56996238675

**Vulca Penequita:** (Mec. gral) Calle Los Pioneros, Villa Cerro Castillo

**Taller mecánico Huemules 140:** (Desa y vulca), Cochrane

**Taller Mecánico:** (Mec. gral y vulca) sector Bahía Murta, Ruta X-731

**Taller Mecánico:** (vulca) Puerto Río Tranquilo, Ruta X-728

**Taller Héctor Calderón:** (Mec gral, frenos) Los Olmos, Pto Guadal

**Cacharrito Austral:** (Venta neumata, lubri, rep) Tte Merino 498, Cochrane

**Taller Joan Campos:** Calle Alejandro Pérez, Villa O'Higgins

**CZ Grúas, Valle Simpson:** Coyhaique | +569 95919035

**Taller mec y grúa Las Araucarias:** Puerto Guadal | +569 82785601

### | CARABINEROS

**Tenencia La Junta** Ruta 7, Km 268 | +56 67 2567135

**Retén Puyuhuapi** Otto Uebel s/n | +56 67 2567139

**Subcomisaría Puerto Cisnes** José Ma Caro 74 | +56 67 2567205

**Retén Villa Mañihuales** Eusebio Ibar 1406 | +56 67 2567128

**Comisaría Puerto Aysén** O'Higgins 553 | +56 67 2567261

**Retén Puerto Chacabuco** José Ma Caro 335 | +56 67 2567130

**Retén Villa Ortega** Ruta 7, Km 32 Villa Ortega

**Subcomisaría El Blanco** Ruta 7, Km 33 | +56 67 2567107

**Retén Río Tranquilo** El Salto 359 | +56 67 2567091

**Retén Puerto Guadal** Las Camelias 430 | +56 67 2567162

### Retén Caleta Tortel

Sector Centro | +56 67 2567184

**Subcomisaría Villa O'Higgins,** Tte. Merino s/n | +56 67 2567189

### | COMBUSTIBLE

**La Junta:** Copec, Ruta 7

**Puyuhuapi:** Copec, Aysén s/n

**Pto Cisnes:** Copec, Card. Caro s/n

**Mañihuales:** Copec, Eusebio Ibar

**Pto Aysén:** Copec, Sg. Aldea 1902

**Pto Aysén:** Shell, Cam. Aysén Km 1

**Pto Chacabuco:** Copec, acceso

**Coyhaique:** Shell, Av. Ogana 799

Copec, Av. Ogana 1157

Petrobras, Av. Ogana 725

**Río Tranquilo:** Copec, Ruta 7

**Villa Cerro Castillo:** Bencinera Los Antiguos

**Chile Chico:** Copec, Rodríguez 1

**Cochrane:** Copec, Prat/O'Higgins

**Tortel:** Copec, Rotonda M38 Lote 2

**Villa O'Higgins:** Copec, Carretera Austral s/n Lote 26-A

### | CORREOS DE CHILE

600 950 2020

**Coyhaique:** Cochrane 226

**Pto. Aysén:** Sargento Aldea 1265 A

**Pto. Aguirre:** Balmaceda s/n

**Chile Chico:** O'Higgins 375

**Cochrane:** Las Golondrinas 399

**Tortel:** Sector Base s/n

### | RADIO BIO BIO

**Coyhaique: 90.3 FM**

+56 9 92007888



# | GUÍA DE SERVICIOS | CIRCUITO CARRETERA AUSTRAL AYSÉN

CAMPING														
■ <b>Lago Rosselot</b> P de Valdivia S/N La Junta   +569 97811984														
■ <b>Puesto Mesa</b> Ruta 7 Km 361, Lago Rosselot   +569 85016008														
■ <b>El Salmón</b> Km 5 acceso a Pto. Cisnes   +569 75650087														
■ <b>BordeRío</b> Ruta 7, Villa Mañihua- les   +569 99710199														
■ <b>La Patagona</b> Km 40 Pto Aysén Ruta X-50   +569 99453632														
■ <b>Casa Chinook</b> Km 19 Ruta X-50   +569 76184695														
■ <b>Las Torres del Simpson</b>   Villa Los Torreones   +569 94939945														
■ <b>El Camping</b>   Pje Schadebrödt s/n, Coyhaique   +569 76197716														
■ <b>Fundo Los Laureles</b> Ruta 7, Km 102, Camp Grande   +569 31736969														
■ <b>La Confluencia</b> El Blanco   +569 42514997														
■ <b>Okau Patagonia Aysén</b> Ingreso Villa Co Castillo   +569 56269633														
■ <b>La Araucaria</b> Los Pioneros 962, Villa Co Castillo   + 569 76611709														
■ <b>Los Ñires</b> Sector El Manso Km 10, Cerro Castillo   +569 92165009														
■ <b>Doña Dora</b> Bahía Murta, Lago Gral Carrera   +569 84639813														
■ <b>Bellavista</b> Calle El Salto, Pto Río Tranquilo   +569 81528505														
■ <b>Refugio Cerro Cóndor</b> Sector Glaciar Calluqueo   +569 84252419														
■ <b>Los West Winds</b> Parque Patago- nia   +569 76622891														
■ <b>Camping Los Ñires</b> Acce Norte Villa O'Higgins   +569 40703450														

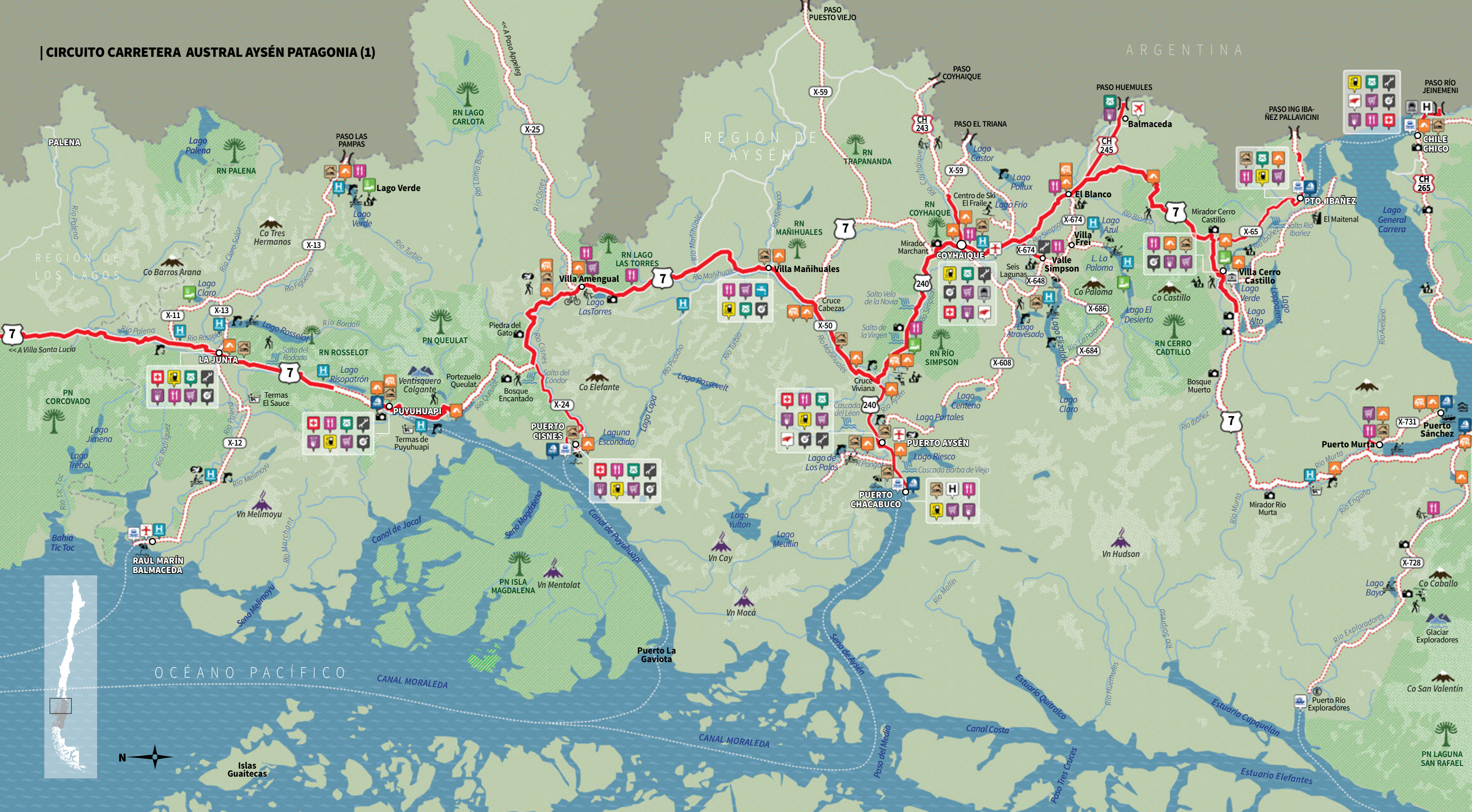
TURISMO RURAL														
■ <b>Parcela Tres Pinos</b> Villa Mañi- huales   +569 56376103														
■ <b>Patagonia Nativa Turismo Rural</b>   +569 98623826														
■ <b>Aiken del Sur</b> Puerto Chacabu- co   +56 67 235 1112														

■ **La Junta - Pto. Cisnes** | ■ **Coyhaique Cerro Castillo** | ■ **Lago General Carrera** | ■ **Tortel- Villa OHiggins**

*Nota: 1.-) Los editores de esta guía no garantizan que la información descrita esté 100 % actualizada, debido a que producto de la pandemia algunos pres-  
tadores turísticos anunciados podrían tener cerrado o limitado sus servicios. 2.-) Confirme si la empresa está adherida al Sello de Confianza Turística de  
Sernatur, en razón de que muchos prestadores podrían haberse registrado posterior al cierre de la edición de esta guía. 3.-) Consulte si el prestador cuenta  
con el Registro Nacional de Prestadores de Servicios Turísticos, información que también puede revisar en: <https://serviciosturisticos.sernatur.cl/>*



CIRCUITO CARRETERA AUSTRAL AYSÉN PATAGONIA (1)





A map of Argentina with a black rectangle highlighting the southern region, specifically the area around the city of Comodoro Rivadavia. An inset map shows the location of Argentina within South America.



REGIÓN DE  
MAGALLANES



Chile

chileestuyo.cl

# EL MEJOR COPILOTO PARA TU VIAJE ES

## AYSENPATAGONIA.CL

Mantente siempre informado para un Turismo Responsable,  
y encuentra toda la información de los destinos en  
[www.aysenpatagonia.cl/covid-19](http://www.aysenpatagonia.cl/covid-19)

# TENEMOS UN PLAN

para que viajar por **Aysén Patagonia** vuelva a ser un plan

#aysenpatagonia




# CONOCE LA RUTA DE LOS PARQUES DE LA PATAGONIA

PN Pumalín Douglas Tompkins, Antonio Vizcaino



Delfines en PN Melimoyu, CIEP Austral



## SENDEROS IMPERDIBLES:

### Alerces milenarios del PN Alerce Andino

Visitar los alerces milenarios del sector Sargazo (2 500 años aprox.) o Las Chaicas (casi 3 mil años). **Dificultad:** Media Baja. **Duración:** 1,5 h (ida y vuelta). [Descargar sendero en formato kml](#)

### Lago Pinto Concha y Vn Yates PN Hornopirén

Sendero Vn Yates. Comienza en la laguna Pinto Concha y asciende 3,6 km (2 h) hasta el faldeo del Vn Yates. **Inicio:** Lago Pinto Concha. **Dificultad:** Media Alta, **Duración:** 3,5 h. [Descargar sendero en formato kml](#)

### Ascensión al Vn Chaitén

Este sendero te llevará hasta el borde del cráter donde podrás contemplar sus fumarolas que aún perduran producto de su erupción en 2008. **Inicio:** Ruta 7, 34 km al sur de Caleta Gonzalo. **Dificultad:** Media Alta. **Duración:** 2½ h (ida y vuelta). [Descargar sendero en formato kml](#)

### Ventisquero Yelcho

Este sendero llega a un mirador con una vista privilegiada del Ventisquero Yelcho. **Dificultad:** Baja. **Duración:** 1,5 h (ida y vuelta). **Lugar de inicio:** Ruta 7. [Descargar sendero en formato kml](#)

## REGIÓN DE LOS LAGOS:

### PN Alerce Andino (Habilitado)

Aledaño a Puerto Montt, protege 39 255 ha de bosque siempreverde y fue declarado Reserva Mundial de la Biósfera de los Bosques Templados Lluviosos. Amplia superficie cubierta por alerces milenarios.

### PN Hornopirén (Habilitado)

Ubicado a 107 km de Puerto Montt, resguarda 69 195 ha. Forma parte de la ecorregión de bosque siempreverde, reconocida por su rica biodiversidad y nivel de endemismo. Es parte de la Reserva Mundial de la Biósfera de los Bosques Templados Lluviosos de los Andes Australes y resguarda casi 9 mil ha de alerces.

### PN Pumalín Douglas Tompkins (Habilitado)

Sus bosques descienden hasta los fiordos originando uno de los bordes costeros más espectaculares del planeta. Cientos de cascadas se desprenden de los ventisqueros y caen sobre las paredes de granito. El 25 % de los alerces presentes en Chile se encuentran en este parque de 402 392 ha donado por Tompkins Conservation al Estado de Chile.

### PN Corcovado (Habilitado)

El magnífico Vn Corcovado se eleva 2 300 msnm y corona las 400 010 ha de este prístino ecosistema de difícil acceso, compuesto de bosque siempreverde, fiordos, bahías, ríos, valles profundos y decenas de lagos escondidos. Creado gracias a la donación de más de 84 mil ha de Tompkins Conservation Chile y a la incorporación de terrenos fiscales.

## REGIÓN DE AYSÉN:

### PN Melimoyu (No Habilitado)

La ballena azul es la reina de los fiordos de Melimoyu, mientras que al interior, el bosque siempreverde y el Ciprés de las Guaitecas dominan las 104 499 ha de este parque coronado por el imponente Vn Melimoyu considerado como la puerta de entrada de la "Ciudad de los Césares".





PN Patagonia, Linde Waidhofer



PN Alerce Andino, Sernatur



PN Laguna San Rafael, Sernatur

## PN Queulat (Habilitado)

Aledaño a Puyuhuapi y Puerto Cisnes, resguarda 154 093 ha de bosques siempreverde y andinos patagónicos, caídas de agua, fiordos, escarpadas paredes y caudalosos ríos. Un imperdible es su famoso ventisquero colgante, el que puede ser avistado desde la Carretera Austral.

## PN Isla Magdalena (No Habilitado)

Ubicada entre el continente y el archipiélago de las Guaitecas, el 80 % de la superficie de esta isla de la Región de Aysén se encuentra protegida y es hábitat de especies como pingüinos, cormoranes, lobos marinos y huillines. Accesible desde Puerto Cisnes, protege 249 712 ha.

## PN Cerro Castillo (Habilitado)

El Cerro Castillo da la bienvenida a este parque de 143 502 ha, ubicado 90 km de Coyhaique. Su circuito de trekking ha sido catalogado como uno de los más bellos de Chile. Los bosques de lenga y ñirre son refugios perfectos para huemules. Los ventisqueros colgantes forman lagunas de intenso color turquesa que atraen a viajeros de todo el mundo.

## PN Laguna San Rafael (Habilitado)

Los magníficos paisajes de San Rafael son un mosaico compuesto de fiordos, canales, islas, esteros y hielo. Es uno de los principales accesos al campo de Hielo Norte y fue declarado Reserva de la Biósfera por su alto grado de pristinidad. Resguarda 1 742 448 ha y sus accesos principales son Puerto Chacabuco y Puerto Tranquilo.

## PN Patagonia (Habilitado)

Aledaño a Cochrane y Chile Chico, el PN de 304 527 ha resguarda a especies como el guanaco, el huemul y la vizcacha. El río Chacabuco cruza la estepa patagónica, originando humedales habitados por una gran diversidad de aves. Creado con terrenos donados por Tompkins Conservation Chile, más las reservas Tamango y Jeinimeni.

## PN Bernardo O'Higgins (No Habilitado)

Con sus 4 475 905 ha, es el parque más extenso de Chile y uno de los más grandes del mundo, con el 26 % de su superficie en la región de Aysén y el 74 % en la de Magallanes. Los 49 glaciares del Campo de Hielo Sur conforman la tercera extensión de hielo continental más grande del planeta. La navegación es la mejor manera de adentrarse.

### Ventisquero Colgante

Este sendero (en mantenimiento) es más emblemático del PN Queulat. Asciende por la morrena del glaciar y tras el cual se obtienen vistas de altura de la laguna. **Inicio:** Desde estacionamiento del Sector Ventisquero (20 km al sur de Puyuhuapi). **Dificultad:** Media. **Duración:** 2 h (ida y vuelta). [Descargar sendero en formato km](#)

### Circuito Las Horquetas PN Cerro Castillo

Considerado uno de los mejores circuitos de trekking de Chile, rodea todo el macizo de Co Castillo hasta acceder a la laguna Co Castillo y finalizar en el campamento neozelandés. **Inicio:** Las Horquetas (7,5 km al sur de laguna Chiguay). **Duración:** 4 a 5 días (8 h diarias de caminata) [Descargar sendero en formato km](#)

### Caminar por el Glaciar Exploradores

Caminata que se interna primero por un frondoso bosque y luego por la morrena glaciar, hasta llegar al hielo. **Inicio:** Puerto Tranquilo. **Dificultad:** Media Alta. **Duración:** 6 h en total. [Descargar sendero en formato km](#)

### Visitar el glaciar Jorge Montt

Recorre el circuito por los Campos de Hielo Sur, circunvalando los cerros Fitz Roy y Torres. Debes ir con guías locales acreditados por Conaf. **Inicio:** Navegación desde Tortel. **Dificultad:** Fácil. **Duración:** 1 y 1/2 h.



# Vayas donde vayas, CorreosChile junto a ti

Tenemos más de 200 Sucursales y 240 Agencias  
a lo largo de todo el país



 **CORREOSCHILE**

Esta publicación contó con el importante  
auspicio de las siguientes instituciones:



# TURISMO SOBRE RUE DAS

GUÍA CAMPERS, OVERLAND Y MOTORHOME  
CIRCUITOS LAGOS & VOLCANES Y  
CARRETERA AUSTRAL. CHILE

ENERO 2021